

**2023-2024**

**Kansas Otoño y primavera**

# **Atlas de caza**

Incluye las áreas a las que se puede entrar caminando (WIHA, por sus siglas en inglés) y Terrenos Públicos



AD ASTRA PER ASPERA  
**Kansas**  
Department of  
Wildlife and Parks

WILDLIFE  
RESTORATION  
Federal Aid Project  
funded by your purchase  
of hunting equipment

# Reglas de las áreas WIHA

Obedezca todas las reglas y regulaciones de caza de Kansas

- Los tramos WIHA son solamente para propósitos de cazar. Se prohíben otras actividades sin permiso del dueño. No se permite la búsqueda ni de hongos ni los cuernos de venado perdidos.
- La caza es por tráfico peatonal solamente. No se permite ningún tráfico vehicular.
- No entre en propiedad vecina. Cace solamente al lado registrado en WIHA tal como designado por los letreros publicados.
- Los tramos WIHA están abiertos a la caza o 1 de septiembre – 31 de enero, o 1 de noviembre – 31 de enero, o 1 de septiembre – 31 de marzo o 1 de abril – 31 de mayo tal como se indica en este atlas y en los límites anunciados. Entrar en los tramos WIHA antes o después del periodo del contrato por cualquier motivo se considera la invasión de propiedad privada.
- Se puede cazar cualquier especie de caza en su temporada de caza durante el periodo del contrato en las WIHA, usando métodos de caza legales, excepto por algunos tramos WIHA designados como “Arquería y cartuchos de escopeta solamente.”

Los cazadores deben ser éticos y justos.

- Obedezca las zonas de seguridad – deje una zona neutral alrededor de edificios, casas y ganado.
- Respete los derechos del dueño y otros que utilizan el área.
- No tire basura. Lleve consigo toda su basura.
- No entre en edificios abandonados o mantenidos.
- No deje los restos de caza en las áreas de estacionamiento, ni en el camino, ni en las zanjas al costado del camino.
- Trate el terreno como si fuera su propiedad y pórtese responsablemente.
- No destruya ni haga daño a ningún equipo, maquinaria, ni otros objetos en el área.
- No prenda fuegos.

Todas las regulaciones para los terrenos públicos del KDWP aplican a los tramos WIHA. Para una lista de regulaciones completa, visite [ksoutdoors.com](http://ksoutdoors.com). NO se permiten las siguientes actividades en los tramos WIHA: práctica de tiro al blanco, captura de animales, adiestramiento canino comercial o no comercial, acampar, montar a caballo, abastecer o liberar fauna silvestre, operar vehículos motorizados, descargar fuegos artificiales, prender fuego, tirar basura, beber bebidas de malta de cereales o licores alcohólicos, y actos destructivos, incluyendo la excavación, destrucción, o remoción de letreros o vegetación. Aunque el programa WIHA permite acceso para cazar solamente, la captura de animales por trampa puede ocurrir en las propiedades WIHA por individuos con el permiso apropiado del dueño. Se prohíbe cebar para cualquier propósito en los terrenos públicos y en las áreas de Acceso de caza de pie (iWIHA/WIHA), a no ser para la recolección de pieles. Se permiten solamente dos escondites o puestos de caza portátiles por cazador por área. No se permite dejar los escondites portátiles sin atender por la noche. Los puestos de caza y escondites portátiles deben ser marcados con el nombre y dirección del dueño o su número KDWP. No se permite dejar los señuelos sin atender por la noche. Se prohíben los servicios de guía comerciales.

Reglas y comportamiento adicionales.

- No bloquee el acceso a los campos de cultivo o pastizales, ni estacionar en sitios de acceso a los campos en las propiedades vecinas – puede que los granjeros o rancheros necesitan acceso a sus campos.
- No entre en la propiedad con vehículos ni estacionar en el campo. Estacione solamente en las áreas de estacionar designadas o al lado del camino.
- No abra verjas ni dejarlas abiertas.
- Evite estrechar cercas cuando las cruce.
- Permita el paso de granjeros con equipo o maquinaria de granja.

Para usar el Atlas de Caza

- Los mapas que se incluyen en el atlas se usan solamente como referencia general. Los letreros designan los límites WIHA reales. En algunas instancias, el límite puede ser un riachuelo, río, seto vivo, campo de cultivo, o campo CRP donde puede ser difícil mapearlo. Utilice los letreros publicados como límite real.
- Este atlas también muestra las áreas estatales y federales que pueden estar abiertas a la caza pública. Algunas de estas áreas tienen regulaciones especiales que están vigentes, y algunas pueden tener áreas de refugio que están cerradas a la caza. Contacte al personal del lugar para información específica al área antes de acceder a estas propiedades.
- La propiedad WIHA puede dejar de ser parte del programa en cualquier momento, por cualquier motivo; en este caso, habrá letreros que dicen “No Longer Enrolled in WIHA” (ya no está inscrito en WIHA). Una vez que se ponen estos letreros, se prohíbe el acceso. Para ver la lista más actualizada de los tramos WIHA, visite [www.ksoutdoors.com/wiha](http://www.ksoutdoors.com/wiha) y haga click en “Post-Print Changes.”

WIHA, CRP, campos de cosecha, y ganado

- Una parte de WIHA está compuesta de pasto CRP. De vez en cuando, USDA abre terreno CRP en caso de emergencia para cortar heno o para pastoreo. El KDWP no tiene control sobre si se corta el heno en una propiedad WIHA o se abre al pastoreo. Sin embargo, en la mayoría de las circunstancias, si se corta el heno en una propiedad WIHA o se abre al pastoreo, el/la cooperador/a recibe un pago reducido. El cortar heno o pastoreo de hecho puede mejorar las condiciones del hábitat en la propiedad WIHA en los años venideros.
- Menos del 25 por ciento del WIHA es campo de cultivo. Esto puede incluir trigo o rastrojos de sorgo y trigo de invierno. En algunos casos, el tramo WIHA que está inscrito puede estar en una rotación de cultivos; un año puede haber trigo de invierno y el próximo puede haber rastrojos de sorgo. En otros casos, se acepta el campo de cultivo para completar los otros acres y facilitar la contratación y acceso. Se inscribe algo de trigo de invierno para cazar ganso o grulla.
- Respete los cultivos sin cosechar. Algunos acuerdos con los cooperadores estipulan que se limita el acceso a la caza hasta que se cosechen los cultivos. En estos campos habrá letreros que rezan “NO HUNTING IN UNHARVESTED CROPS” (no cazar en los cultivos sin cosechar). Si el terreno se incluye en el mismo tramo WIHA que no es cultivo sin cosechar, se puede cazar en esa porción de la propiedad. Se debe cuidar siempre de no causar daño a los cultivos.
- Los contratos WIHA se firman meses antes de la temporada de caza. En el momento en que se firmó el contrato, el área tenía el hábitat apropiado y ofrecía la oportunidad de caza. Si el hábitat fue impactado de manera negativa por el cooperador después de haber firmado, habrá una reducción de pago. Sin embargo, si el hábitat fue impactado de manera negativa debido a las condiciones del clima, no habrá ninguna reducción de pago.
- Como parte del acuerdo, puede haber ganado presente en el área. El área todavía está abierta a la caza, pero se debe tomar precauciones de no molestar ni herir el ganado.

Informe al Guarda de caza del lugar sobre violaciones. Los datos se enumeran en el interior de contraportada.

Su comportamiento decidirá el futuro de estas áreas.

- Los terratenientes de Kansas han inscrito voluntariamente más de un millón de acres en el programa WIHA.
- Los terratenientes pueden remover su propiedad del programa WIHA en cualquier momento, por cualquier motivo.
- KDWP les anima a los cazadores a ser responsables, éticos, cuidadosos, y corteses para asegurar el éxito del programa WIHA.

# Para usar el Atlas de Caza



En cada mapa, se señalan todas las áreas WIHA y terrenos públicos, incluyendo las propiedades estatales y federales. Véase la leyenda abajo para los códigos por colores que se usan para identificar las propiedades. No todas las propiedades estatales y federales están abiertas a la caza pública. Refiérase a la información del lugar antes de acceder a estas propiedades.

Las fechas de acceso para propiedades WIHA para la temporada del otoño o son 1 de septiembre – 31 de enero, 1 de

noviembre – 31 de enero, o 1 de septiembre – 31 de marzo. Los tramos inscritos para acceso durante ambos otoño y primavera así serán anunciados e indicados por un contorno verde en el atlas. Se limita el acceso de caza pública en los tramos WIHA al periodo de acceso especificado. Se prohíbe acceder a los tramos WIHA antes o después del periodo de acceso.

Los mapas son de una escala de 1:277,500 (1 pulgada representa 4.38 millas) y fueron compilados según las normas cartográficas convencionales

utilizando la información más fiable como fuera disponible. El Departamento de Vida Silvestre y Parques de Kansas no promete que los mapas están libres de errores o imprecisiones y deniega cualquier responsabilidad legal por las interpretaciones que se hacen de estos mapas, o las decisiones basadas sobre esas.

Este atlas es un trabajo en elaboración continuo y cualquier comentario, sugerencia, o corrección es bienvenido. Se puede presentar tales comentarios a [ksoutdoors.com/KDWP-Info/Contact-us](http://ksoutdoors.com/KDWP-Info/Contact-us).

## Este atlas contiene mapas para las temporadas de caza del OTOÑO y PRIMAVERA

### LEYENDA DEL ATLAS

<b>Ruta interestatal</b>		<b>Límite estatal</b>		<b>WIHA: solamente 1 de abril – 31 de mayo</b>	
<b>Ruta US</b>		<b>Límite del condado</b>		<b>WIHA: también 1 de abril – 31 de mayo</b>	
<b>Ruta estatal</b>		<b>WIHA: 1 de nov – 31 de enero</b>		<b>WIHA: Arquería y cartuchos de escopeta solamente</b>	
<b>Calle o camino</b>		<b>WIHA: 1 de sept. – 31 de enero</b>		<b>Terreno estatal o federal</b>	
<b>Área urbana</b>		<b>WIHA: 1 de sept. – 31 de marzo</b>		<b>Reserva militar</b>	

### Temporada de Venado - Joven/Discapacidades

2 a 10 de sept., 2023

### Temporadas de Ave acuática Joven, Veterano y Militar activo

Altiplanos . . . . . 30 de sept. a 1 de oct. 2023

Llanuras bajas tempranera . 30 de sept. a 1 de oct. 2023

Llanuras bajas tardía . . . . . 21 a 22 de oct., 2023

Llanuras bajas sudeste . . . . . 4 a 5 de nov., 2023

### Temporada de Faisán y Perdiz Joven 4 a 5 de nov., 2023

### Temporada de Pavo primavera - Joven/Discapacidades

1 a 16 de abril, 2024





# RESERVE *su* CABAÑA

MÁS DE 100 CABAÑAS ASEQUIBLES EN TODO EL ESTADO  
CABAÑAS MODERNAS

Camas: calefacción/aire acondicionado; electricidad; agua; baño con inodoro, ducha y lavabo; cocina con hornillo, horno y refrigerador

## CABAÑAS RÚSTICAS

Refugio y alojamiento confiable; sin baños ni agua corriente



CAMPITKS  
MOBILE APP

[WWW.CAMPITKS.COM](http://WWW.CAMPITKS.COM)



**Habitat First**  
Create • Enhance • Restore

## AYUDAS PARA LA PLANIFICACIÓN DE LA GESTIÓN DE LA VIDA SILVESTRE

- Adaptar un plan de gestión de propiedades acorde a sus objetivos
- Mantener el equilibrio óptimo entre producción y vida silvestre
- Recibir ayuda económica para la creación de un hábitat para la vida silvestre
- Aprovechar al máximo el potencial de la vida silvestre de su tierra

*Para obtener más información, llame al 1-844-HAB-ASST o visite  
[KSOutdoors.com/Private-Lands](http://KSOutdoors.com/Private-Lands)*

# 2023-2024 Temporadas de caza

Véase el Resumen de Regulaciones de Caza y Recolección de Pieles 2023-2024 para detalles.

**Paloma** .....  
Migratoria (de luto, de ala blanca): 1 de sept. – 29 de nov., 2023  
Exótica (Tórtola turca, tórtola): todo el año

**Rascón** (Rascón de Virginia y Polluela Sora) .....  
1 de sept. – 9 de nov., 2023

**Agachadiza** .....  
1 de sept. – 16 de dic., 2023

**Chocha americana** .....  
14 de oct. – 27 de nov., 2023

**Grulla canadiense** .....  
Zona Oeste: 21 de oct. – 17 de dic., 2023  
Zona central: 8 de nov., 2023 – 4 de enero, 2024

**Faisán/ Perdiz** .....  
Joven/Discapacidades: 4-5 de nov., 2023  
Regular: 8 de nov., 2023 – 4 de enero, 2024

**Pollo de la pradera mayor (GPC)** .....  
Unidad GPC: 15 de sept., 2023 – 31 de enero, 2024

**Ardilla** .....  
1 de junio, 2023 – 28 de feb., 2024

**Conejo/Liebre** (Cola de algodón y Liebre norteamericana) ...  
Todo el año

**Cuervo** .....  
10 de nov., 2023 – 10 de marzo, 2024

**Pavo temporada primavera** .....  
Joven/Discapacidades: 1-16 de abril, 2024  
Arquería: 8-16 de abril, 2024  
Regular: 17 de abril – 31 de mayo, 2024

**Cerceta - septiembre** .....  
Altiplanos: 16-24 de sept., 2023  
Llanuras bajas: 9-24 de sept., 2022

**Ganso** .....  
Oscuros (Barnacla canadiense grande, barnacla canadiense chica, barnacla carinegra):  
28-29 de oct., 2023 Y 1 de nov., 2023 – 11 de feb., 2024  
Ánsar careto: 28 de oct. – 31 de dic., 2023  
Y 20 de enero – 11 de feb., 2024

Gansos claros (Ánsar nival morfos blanco y azul, y Ánsar de Ross):  
28-29 de oct., 2023 Y 1 de nov., 2023 – 11 de feb., 2024  
Orden de Conservación Primavera: 12 de febrero al 30 de abril, 2024

**Pato, fúlica y mergánsar** .....  
Altiplanos – Joven: 30 de sept. – 1 de oct. 2023  
Llanuras bajas tempranera – Joven: 30 de sept. – 1 de oct. 2023  
Llanuras bajas tardía – Joven: 21-22 de oct., 2023  
Llanuras bajas sudeste – Joven: 4-5 de nov., 2023

Altiplanos: 7 de oct. – 31 de dic., 2023  
Y 19-28 de enero, 2024

Llanuras bajas tempranera: 7 de oct. – 3 de dic., 2023  
Y 23 de dic., 2023 – 7 de enero, 2024

Llanuras bajas tardía: 28 de oct. – 31 de dic., 2023  
Y 20-28 de enero, 2024

Llanuras bajas sudeste: 11 de nov., 2023 – 7 de enero, 2024  
Y 13-28 de enero, 2024

**Venado** .....  
Joven/Discapacidades: 2-10 de sept., 2023  
Armas de avancarga: 11-24 de sept., 2023  
Arquería: 11 de sept. – 31 de dic., 2023

Pre-celo armas de fuego Venado de cola blanca sin astas solamente: 7-9 de oct., 2023

Extendida pre-celo armas de fuego Venado de cola blanca sin astas solamente Unidad 12: 10-15 de oct., 2023

Armas de fuego regular: 29 de nov. – 10 de dic., 2023

Extendida Armas de fuego Venado de cola blanca sin astas solamente (Unidades 6, 8, 9, 10 y 17): 1-7 de enero, 2024

Extendida Armas de fuego Venado de cola blanca sin astas solamente (Unidades 1, 2, 3, 4, 5, 7, 11, 14 y 16):  
1-14 de enero, 2024

Extendida Armas de fuego Venado de cola blanca sin astas solamente (Unidades 10A, 12, 13, 15, y 19): 1-21 de enero, 2024

Extendida Armas de fuego Venado de cola blanca sin astas solamente (10A y 19): 22-31 de enero, 2024

Para ver los mapas WIHA más actualizados, visite

[ksoutdoors.com/wiha](https://ksoutdoors.com/wiha)

1

2

3

4

5

6

A

B

C

D

E

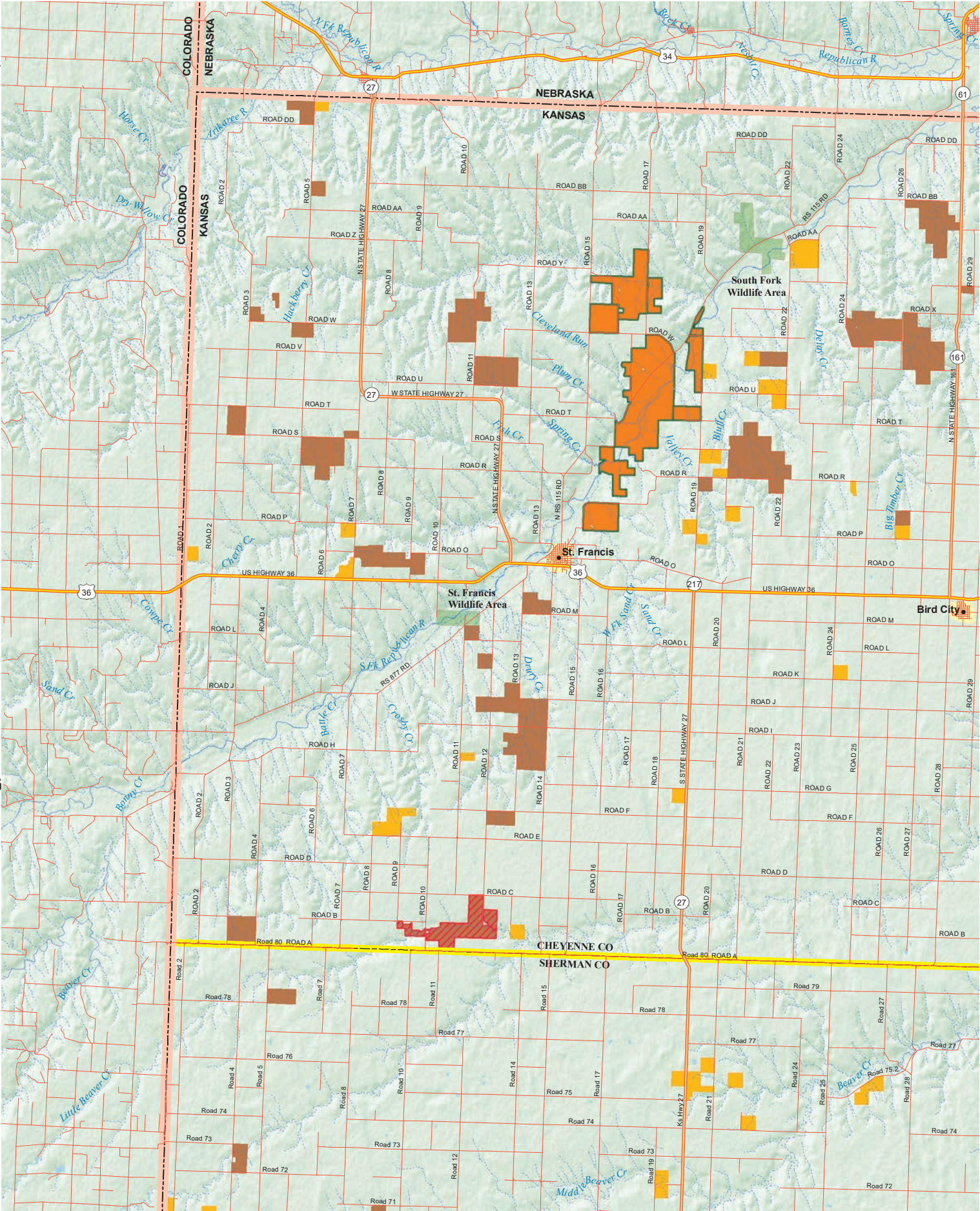
F

G

H

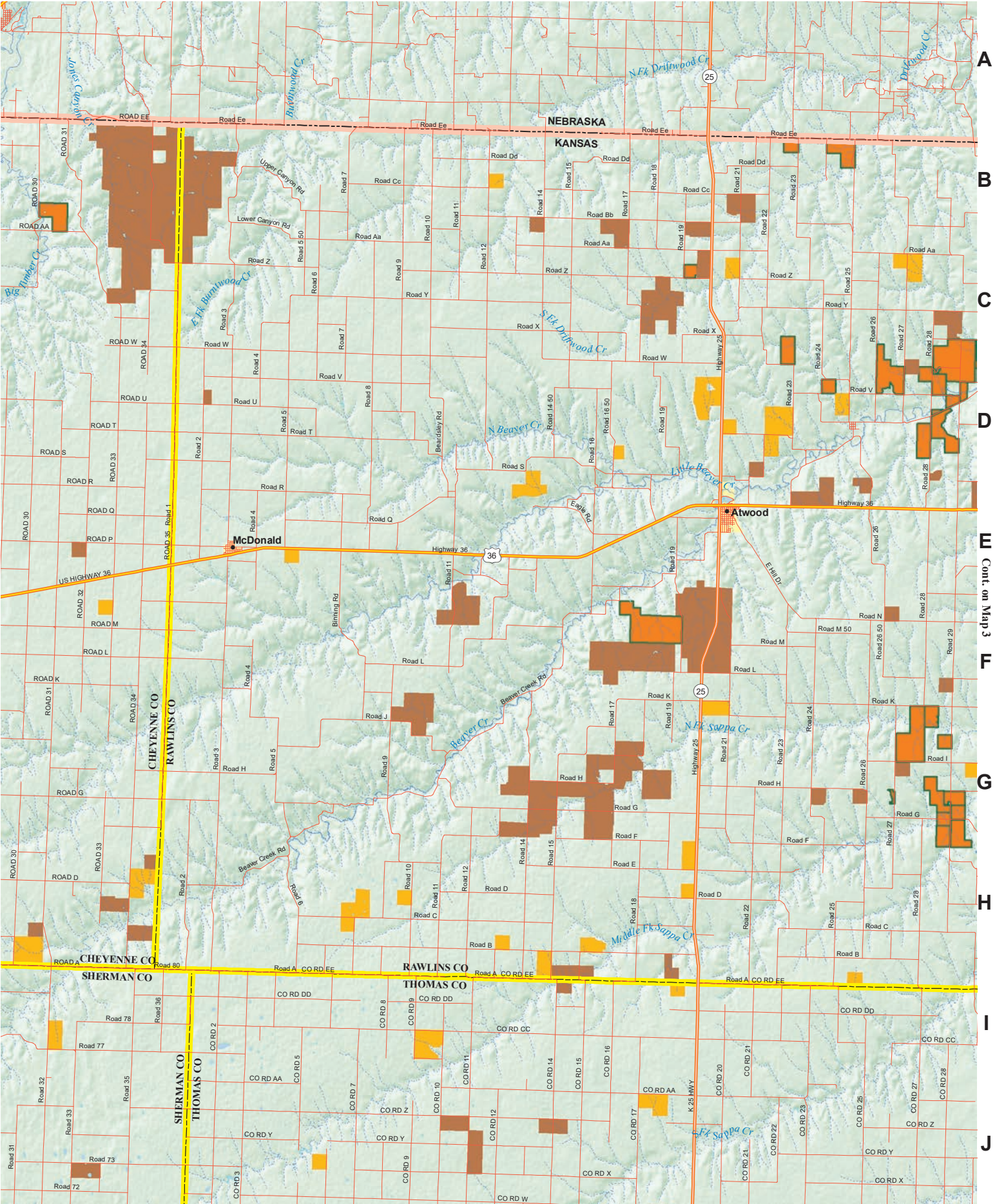
I

J



Cont. on Map 13

1



Cont. on Map 3

1

2

3

4

5

6

A

B

C

D

E

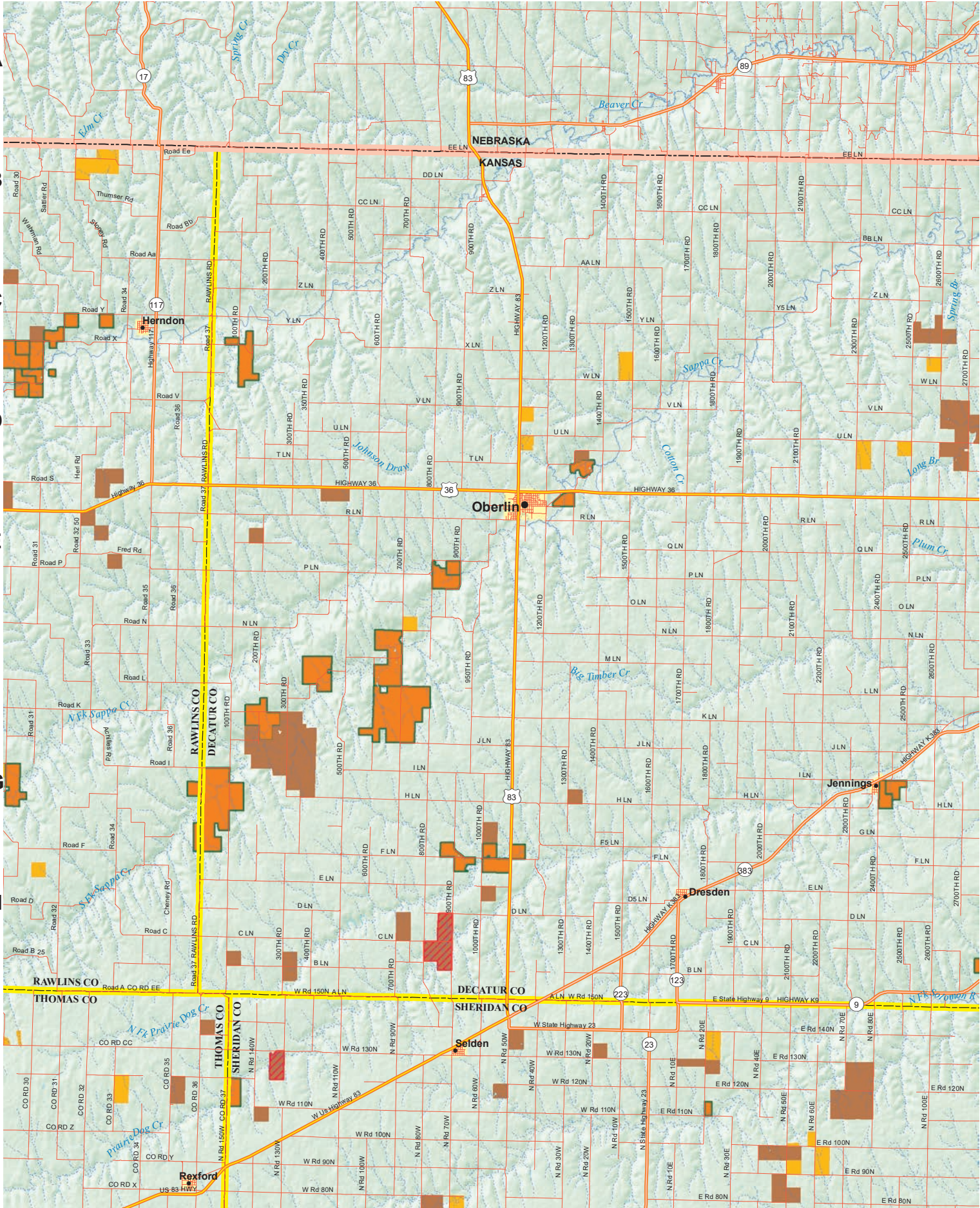
F

G

H

I

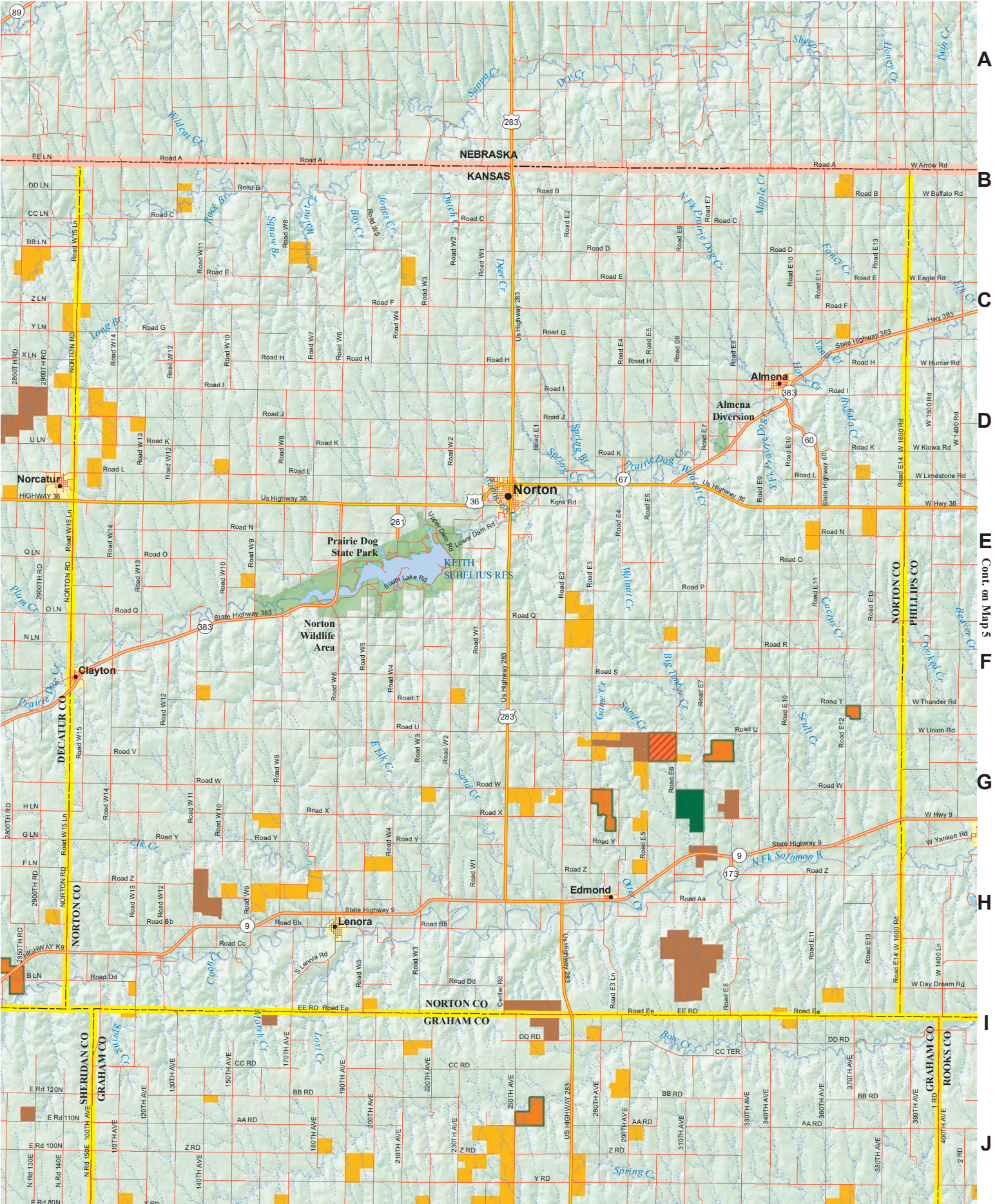
J



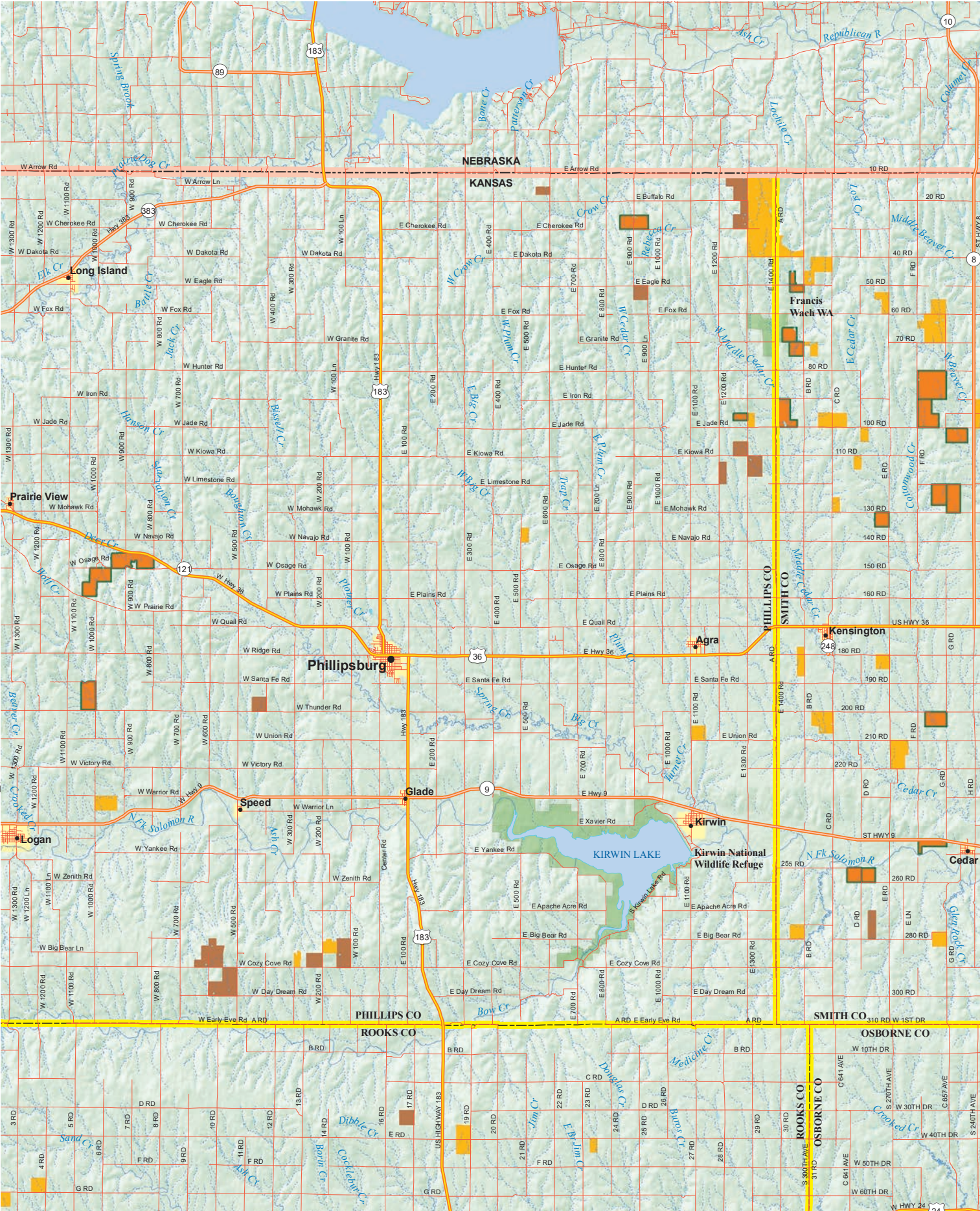
Cont. on Map 15

3



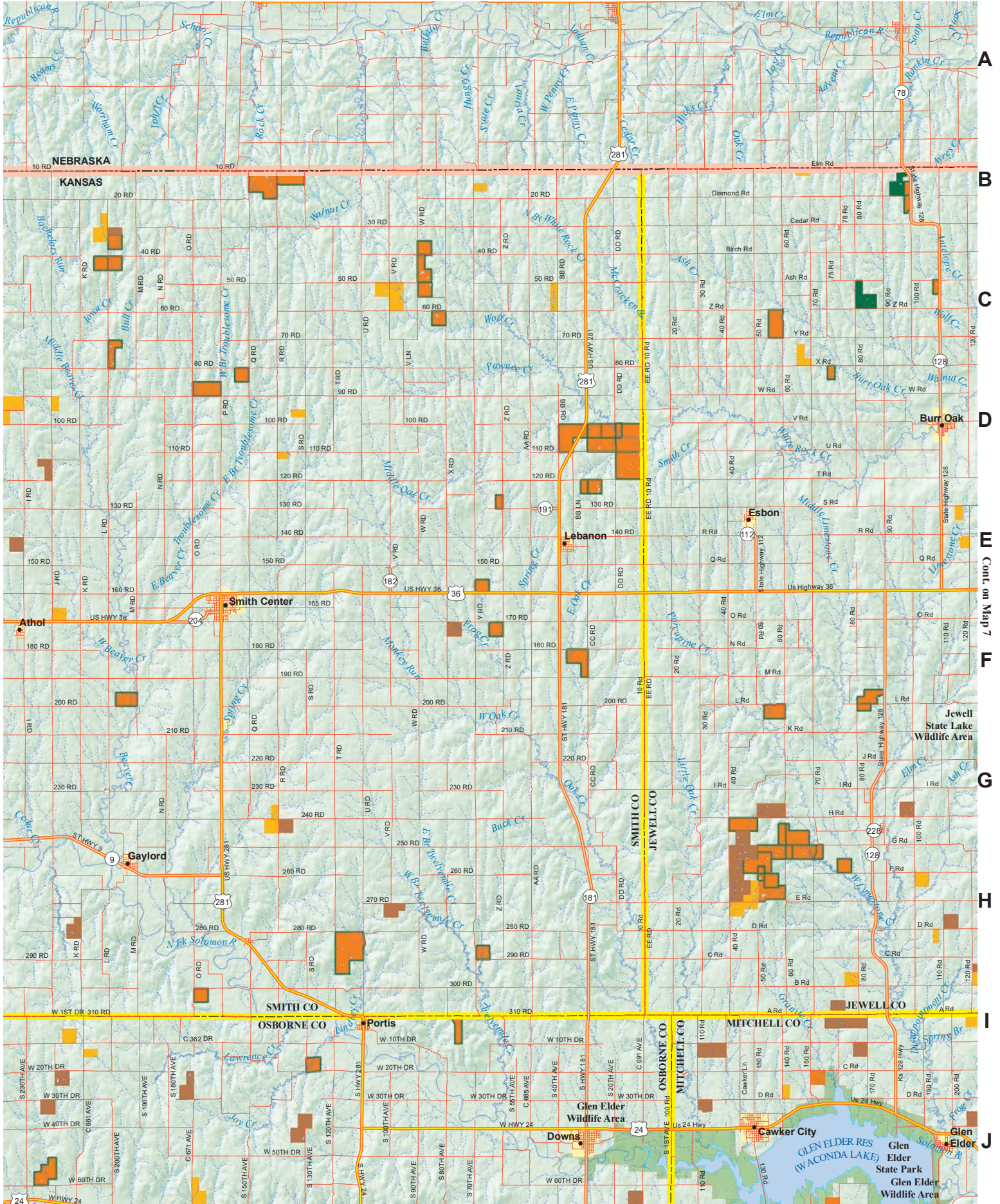


A  
B  
C  
D  
E  
F  
G  
H  
I  
J



Cont. on Map 4

Cont. on Map 17



A  
B  
C  
D  
E  
F  
G  
H  
I  
J

1

2

3

4

5

6

A

B

C

D

E

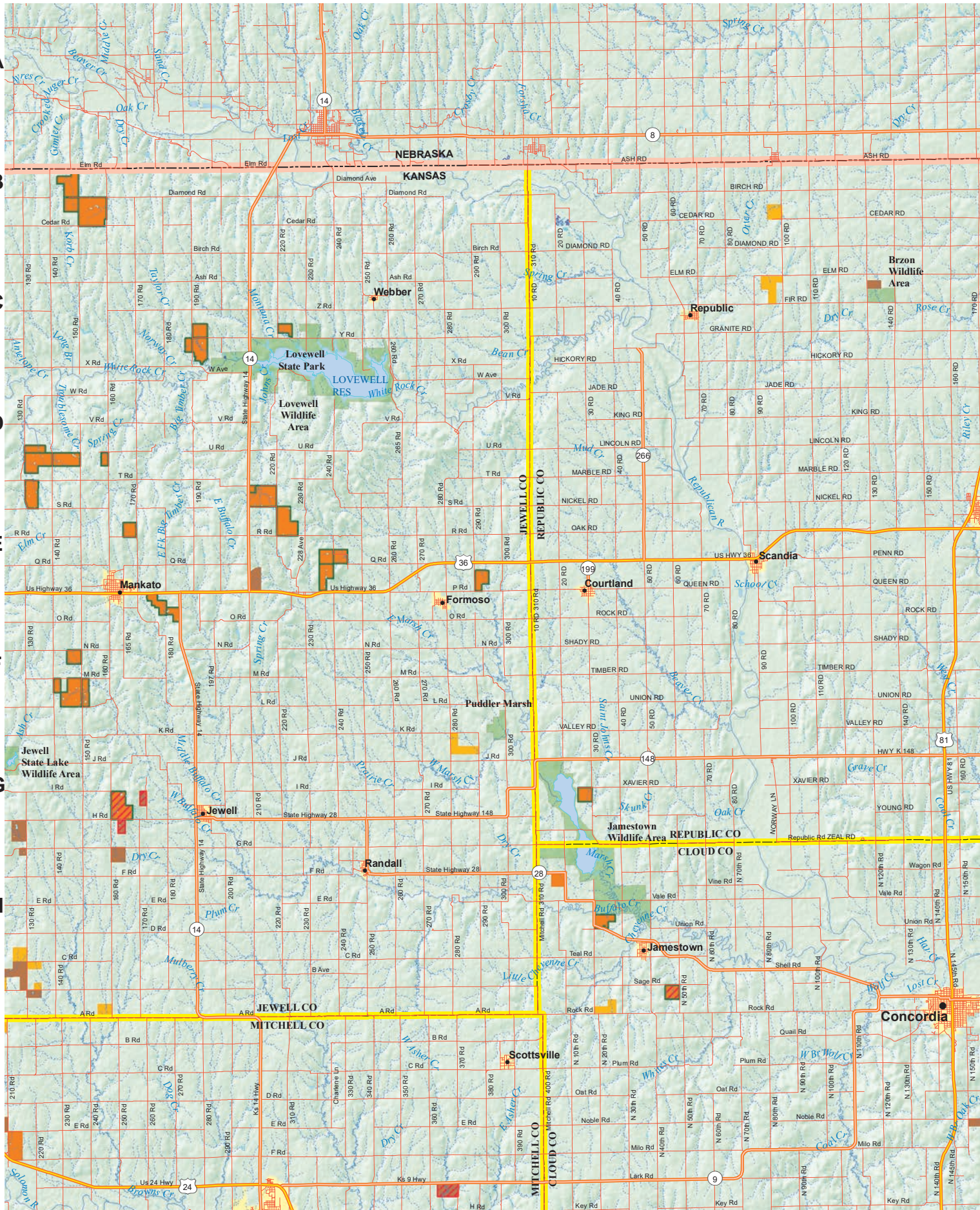
F

G

H

I

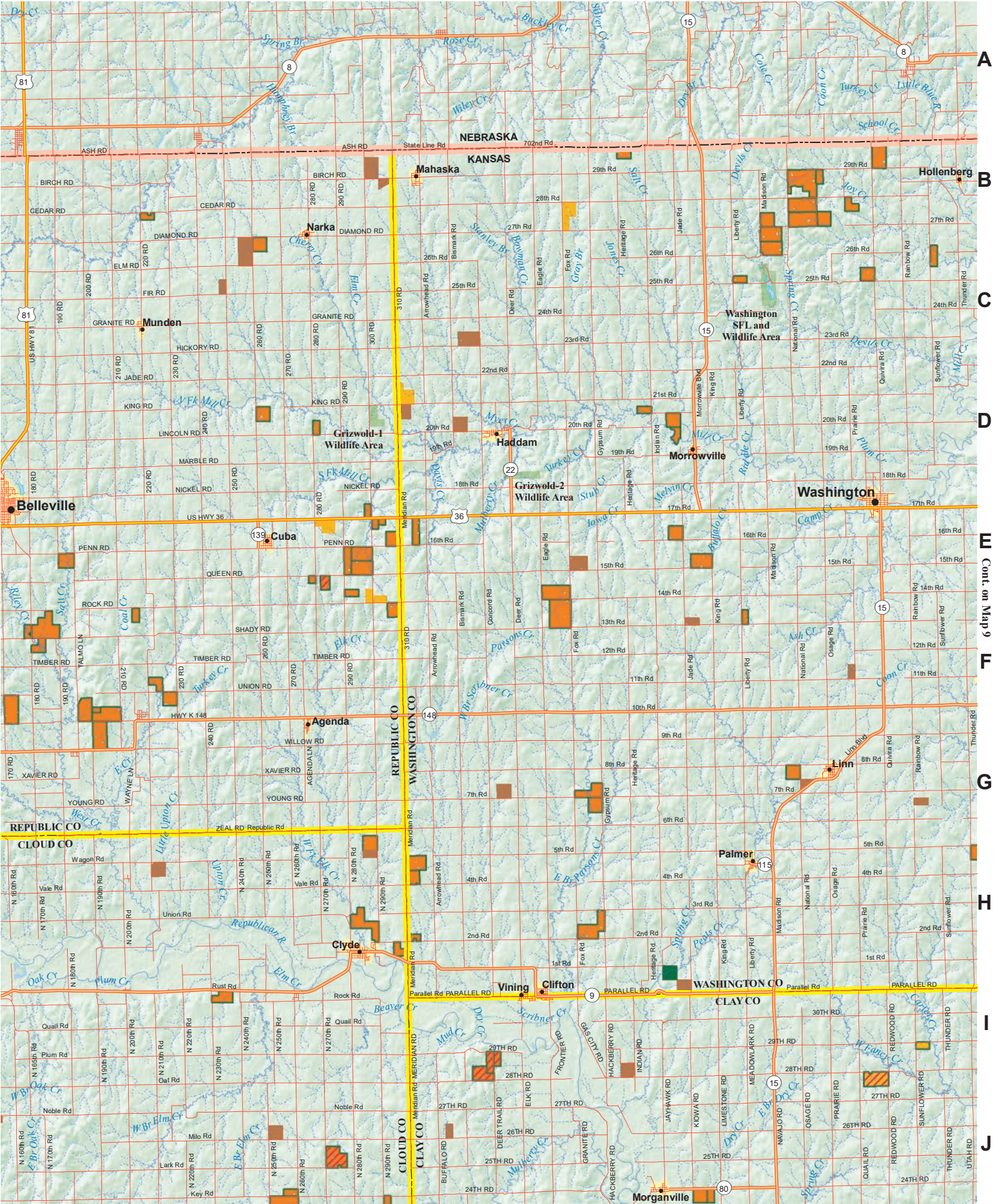
J



Cont. on Map 6

Cont. on Map 19

7



A  
B  
C  
D  
E  
F  
G  
H  
I  
J

Cont. on Map 20

Cont. on Map 9

1

2

3

4

5

6

A

B

C

D

E

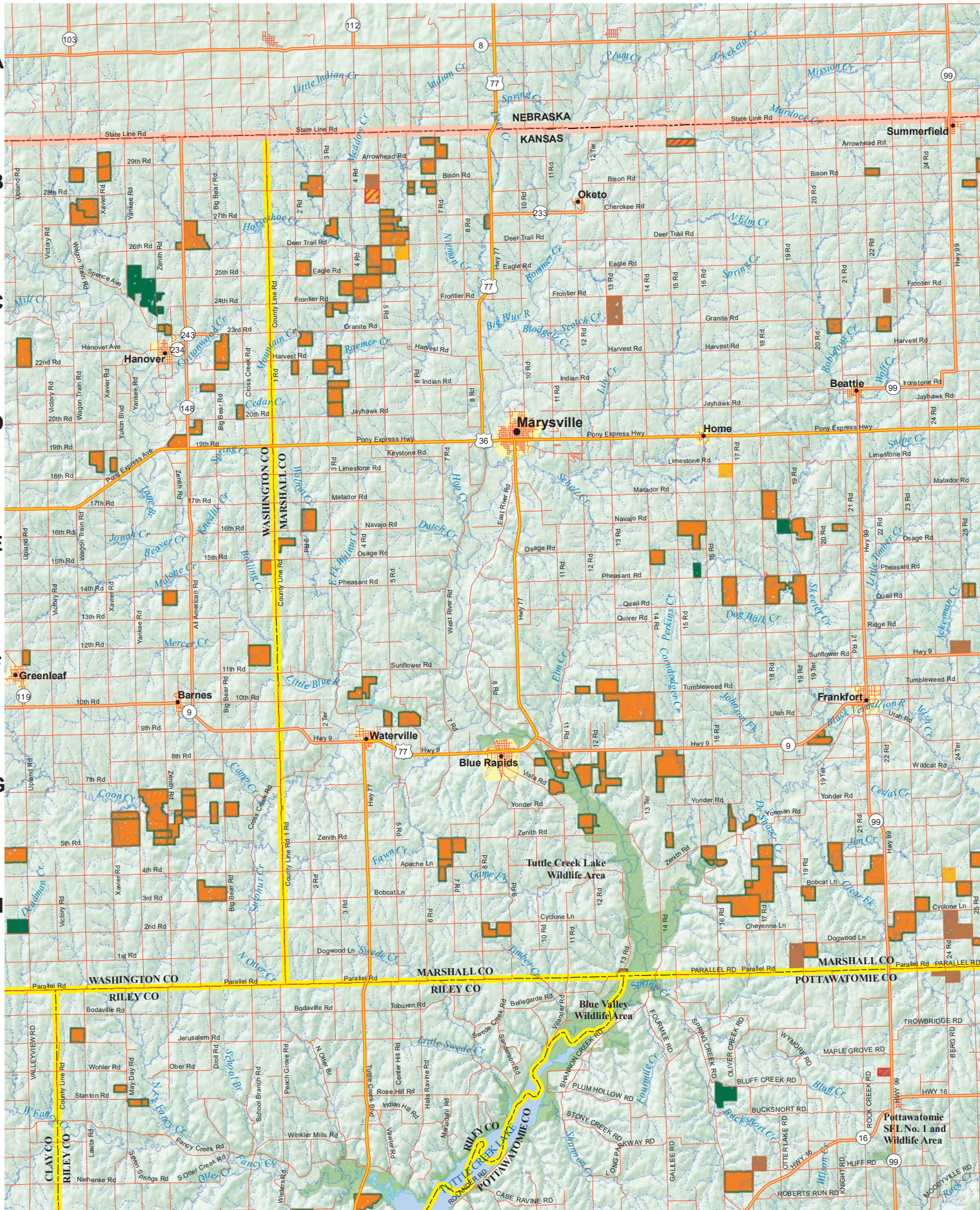
F

G

H

I

J

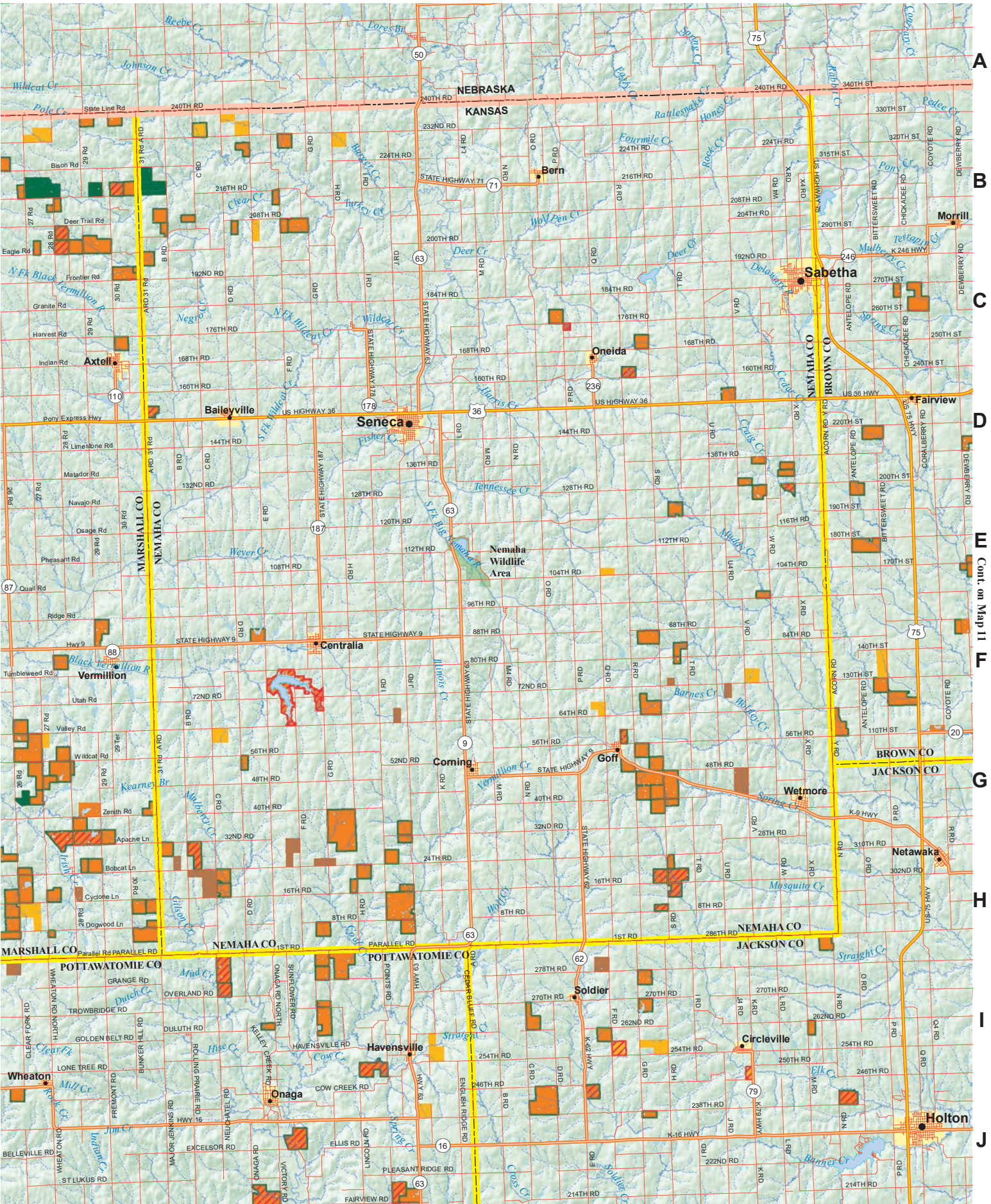


Cont. on Map 8

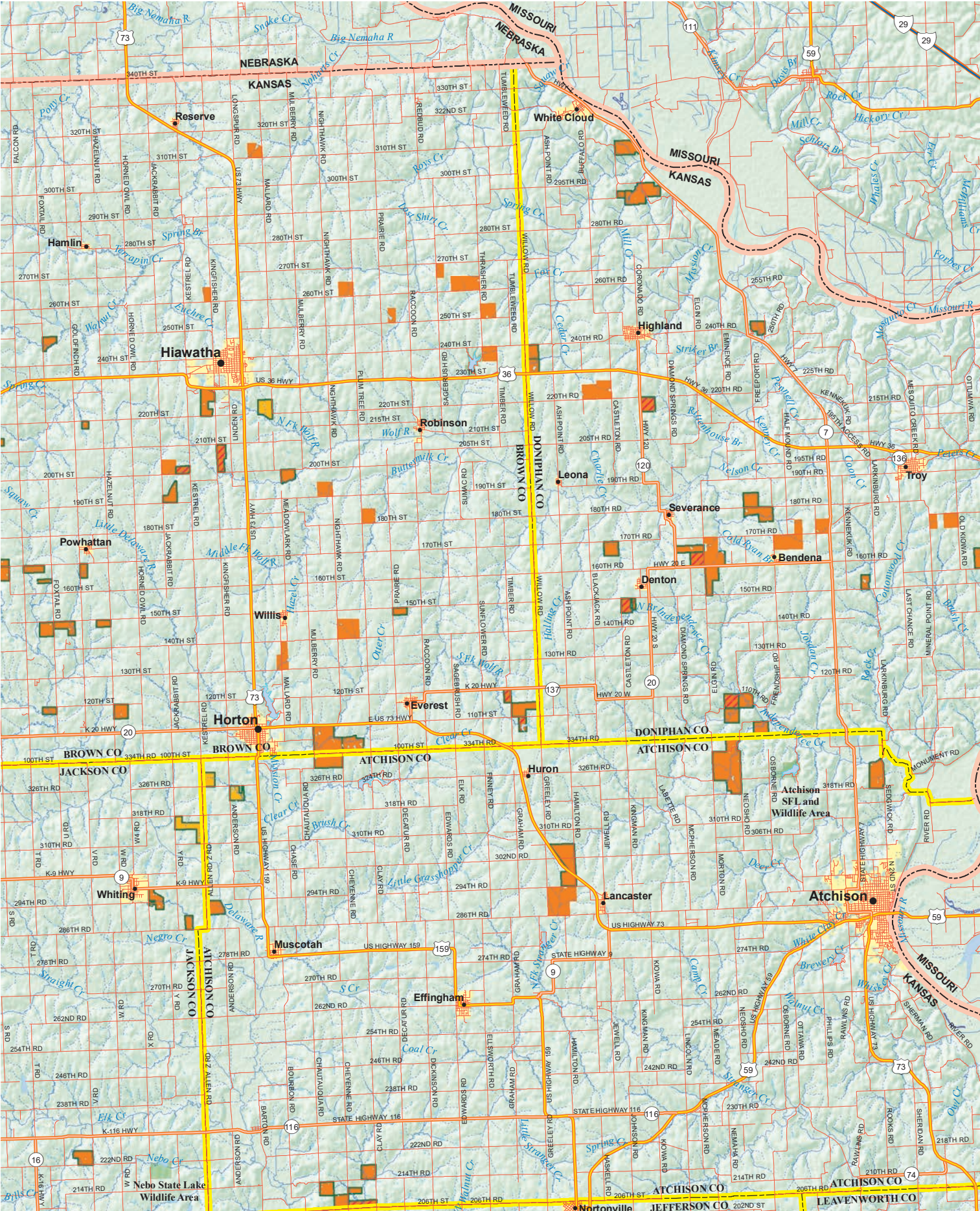
Cont. on Map 21

9

Pottawatomie  
SEL No. 1 and  
Wildlife Area



A  
B  
C  
D  
E  
F  
G  
H  
I  
J



Cont. on Map 10

Cont. on Map 23



7

8

9

10

11

12

A

B

C

D

E

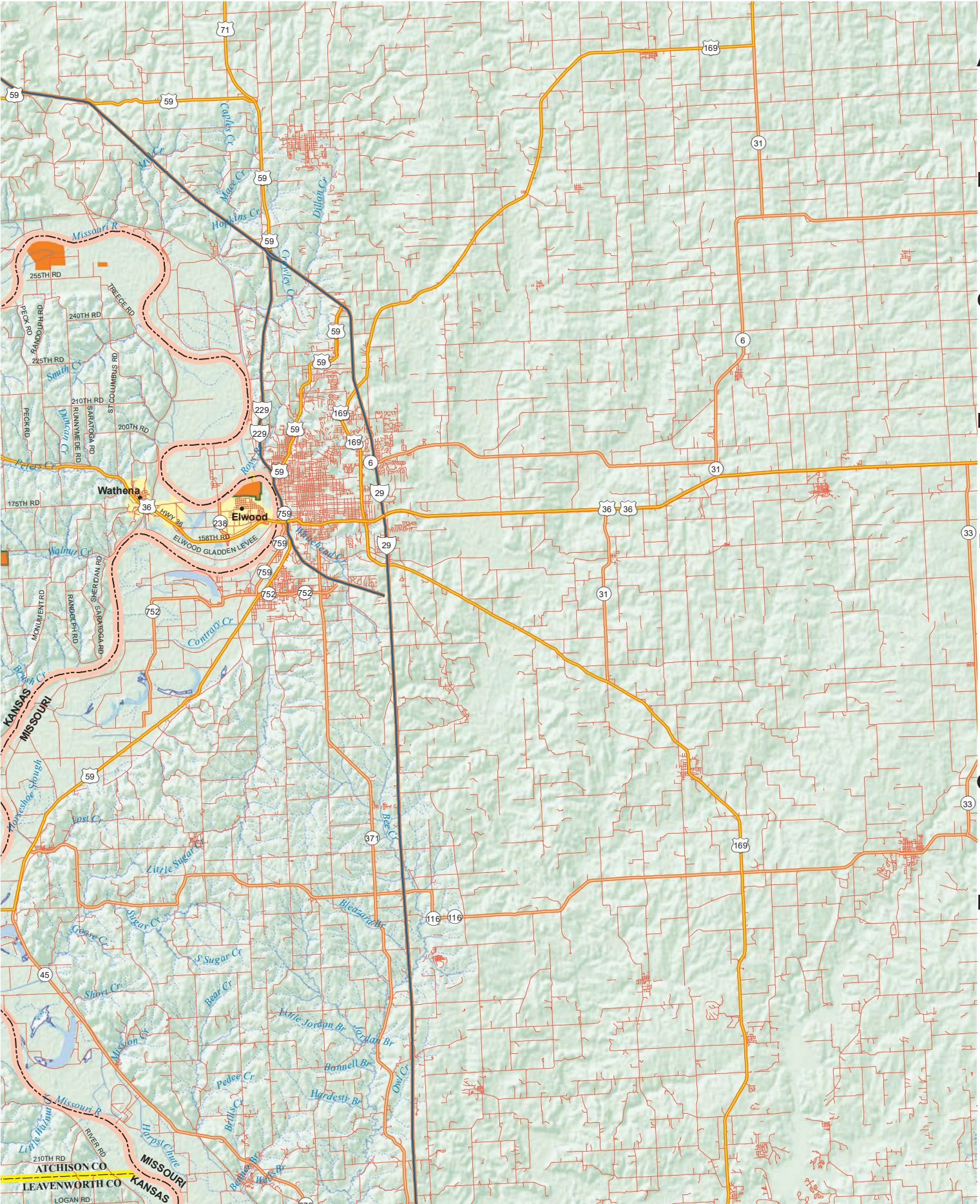
F

G

H

I

J



Cont. on Map 24

1

2

3 Cont. on Map 1

4

5

6

A

B

C

D

E

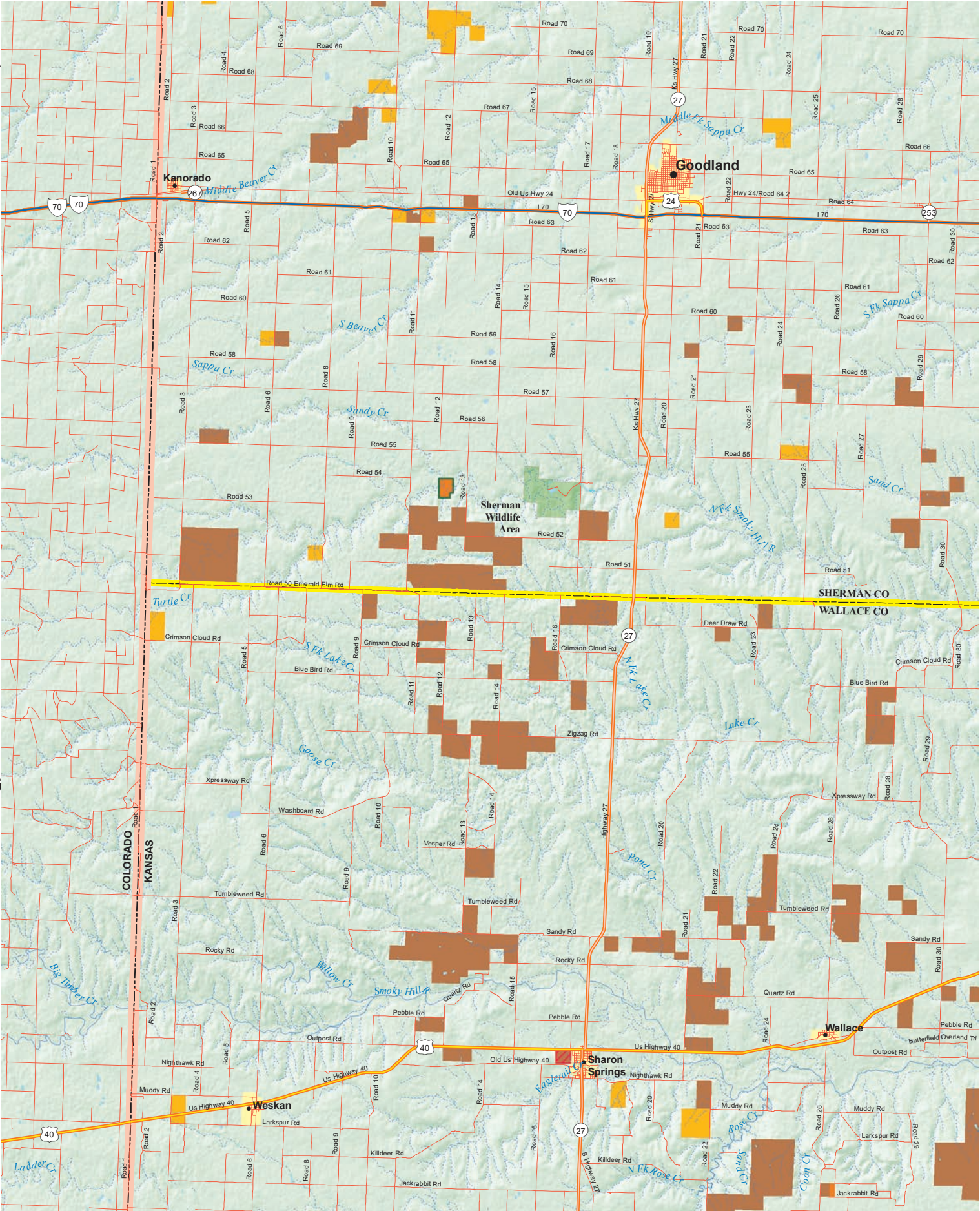
F

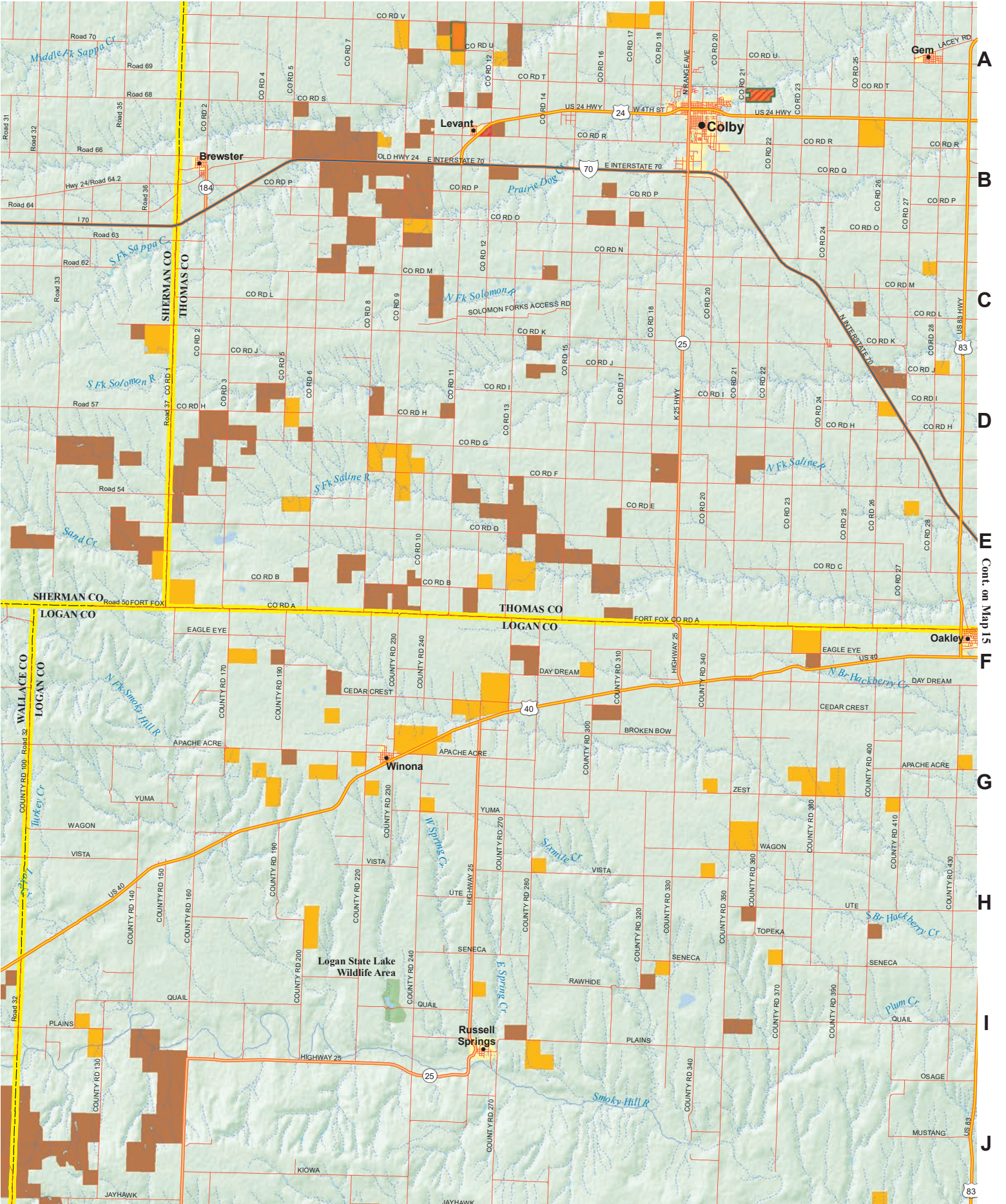
G

H

I

J





1

2

3

Cont. on Map 3

4

5

6

A

B

C

D

E

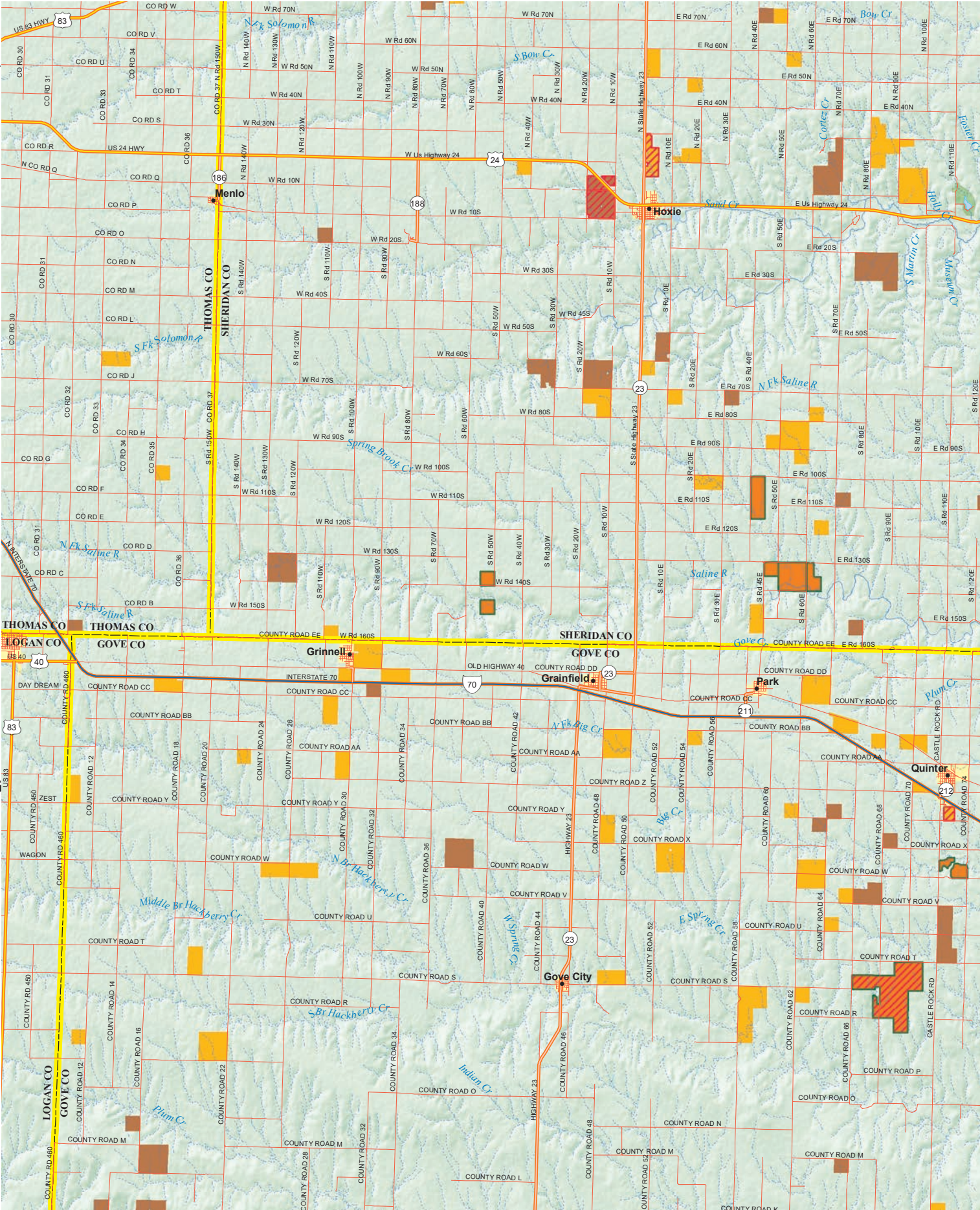
F

G

H

I

J



Cont. on Map 14

LOGAN CO

GOVE CO

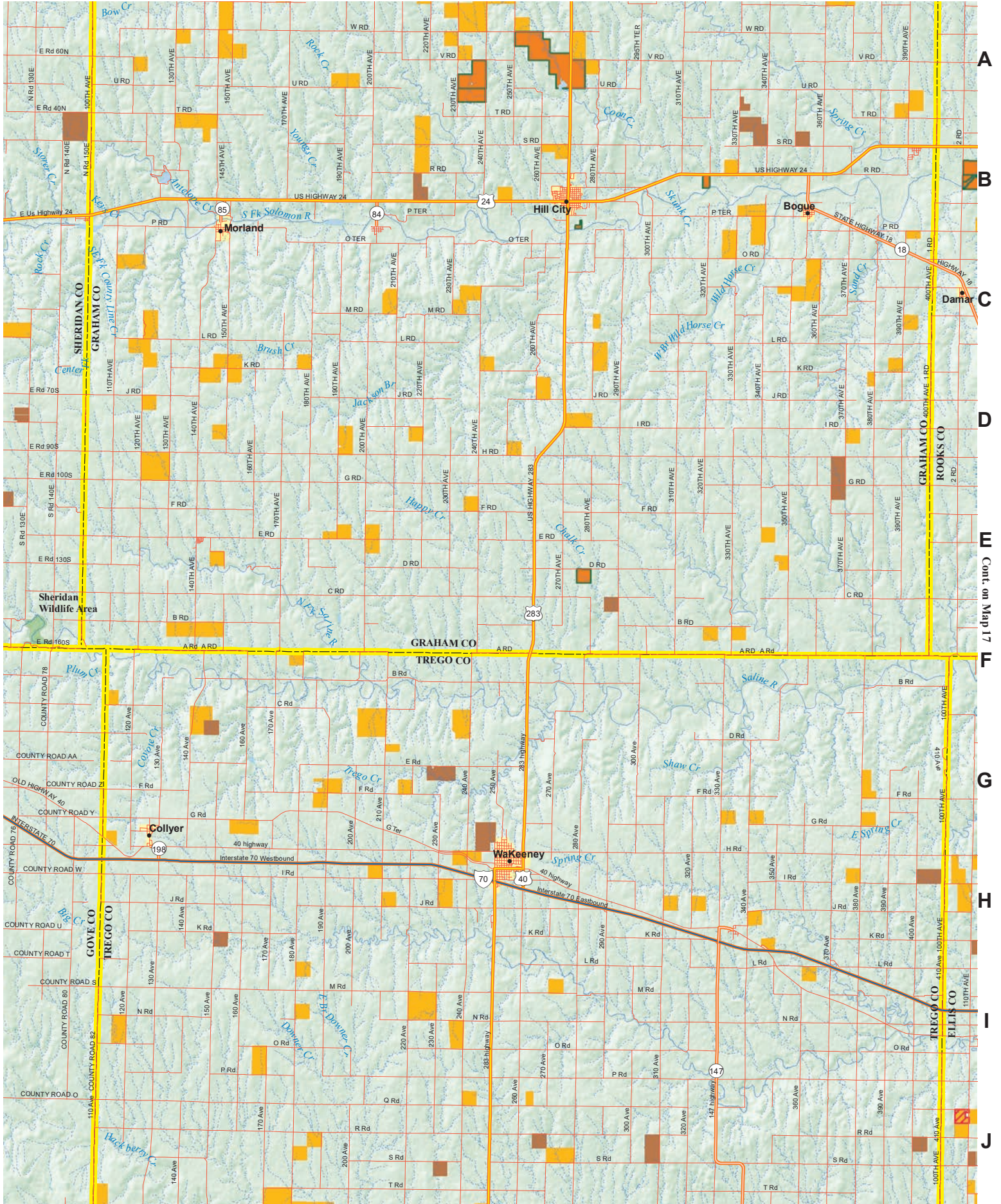
THOMAS CO

SHERIDAN CO

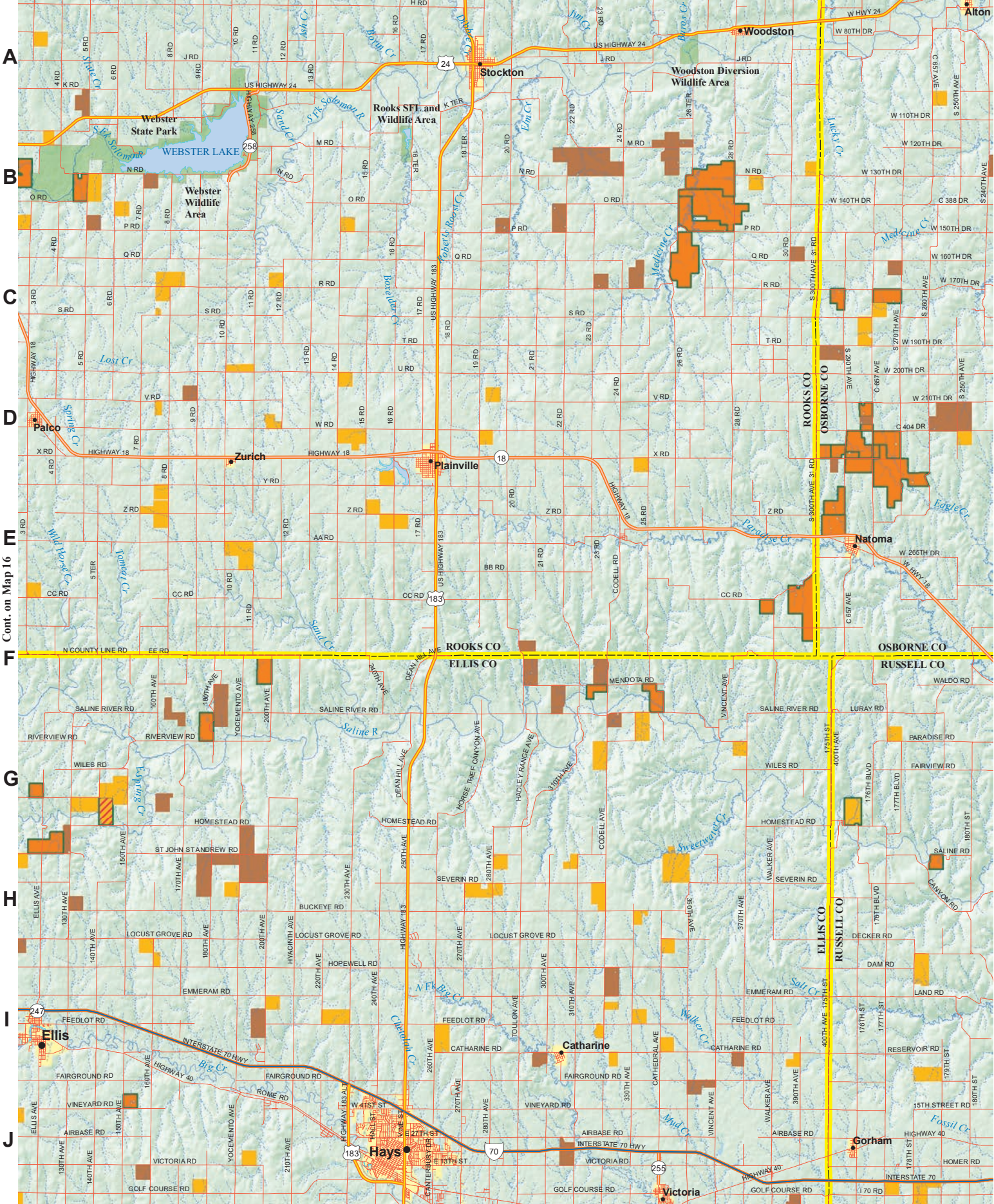
LOGAN CO

GOVE CO

Cont. on Map 27



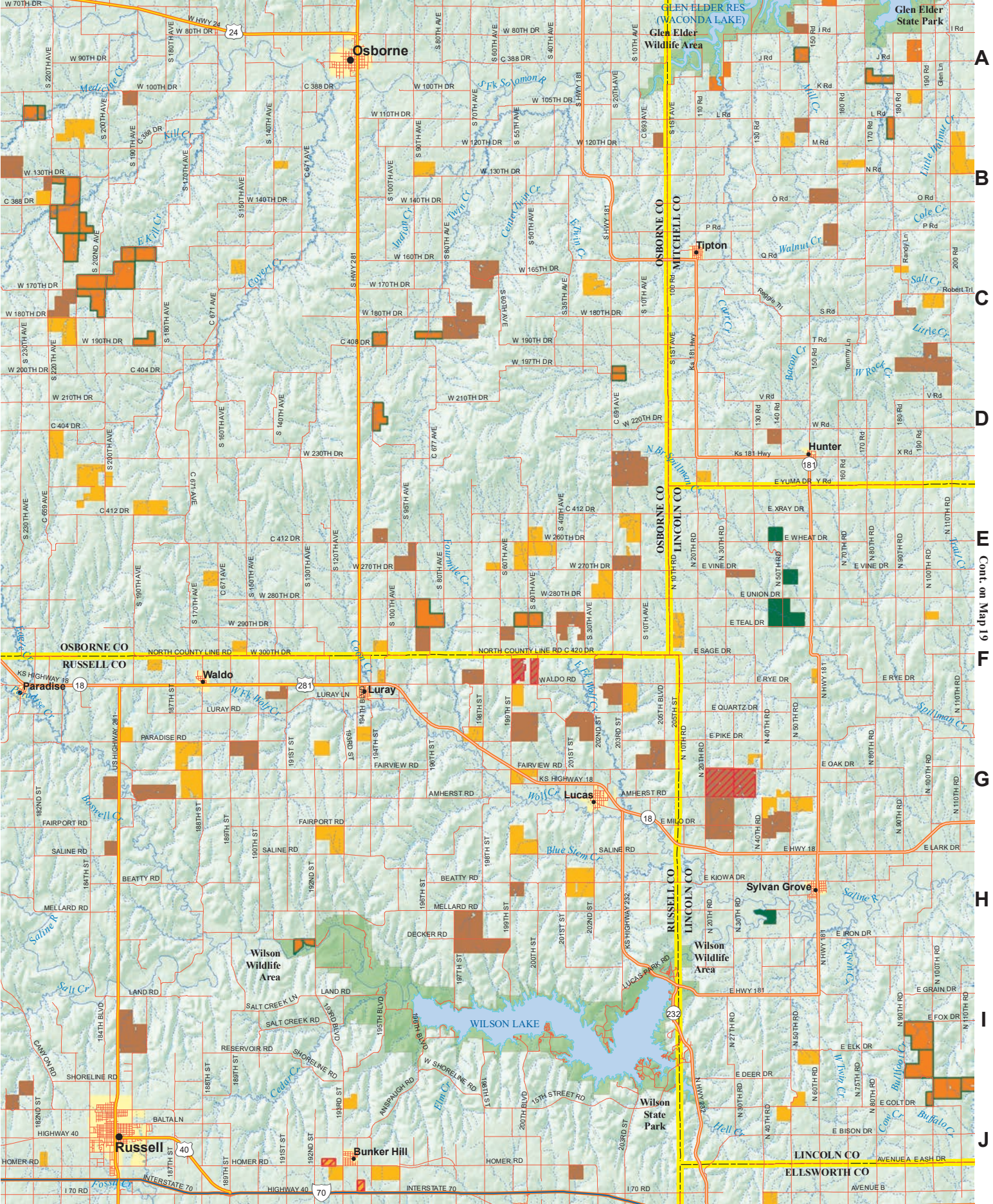
A  
B  
C  
D  
E  
F  
G  
H  
I  
J



A  
B  
C  
D  
E  
F  
G  
H  
I  
J

Cont. on Map 16

Cont. on Map 29



1

2

3

Cont. on Map 7

4

5

6

A

B

C

D

E

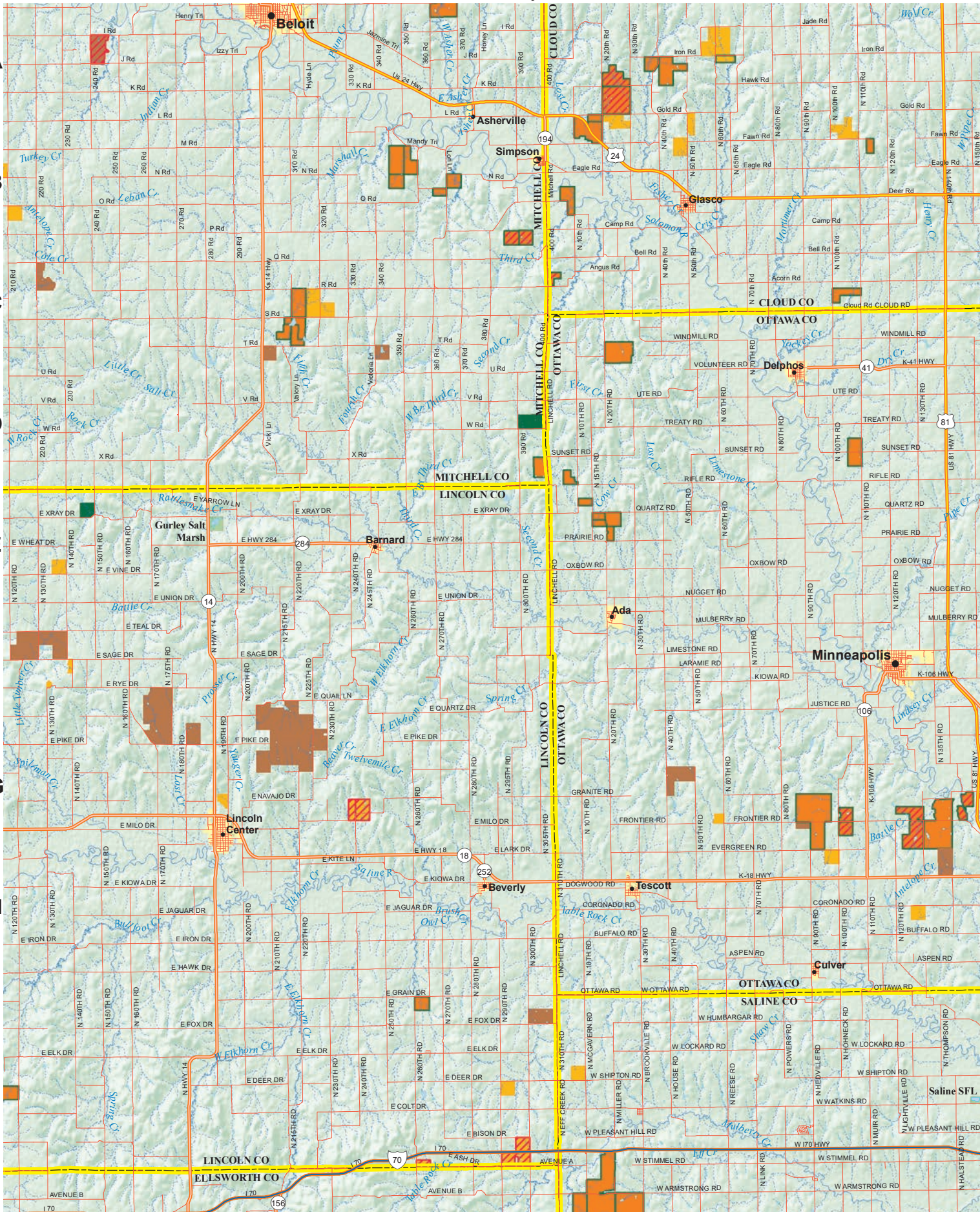
F

G

H

I

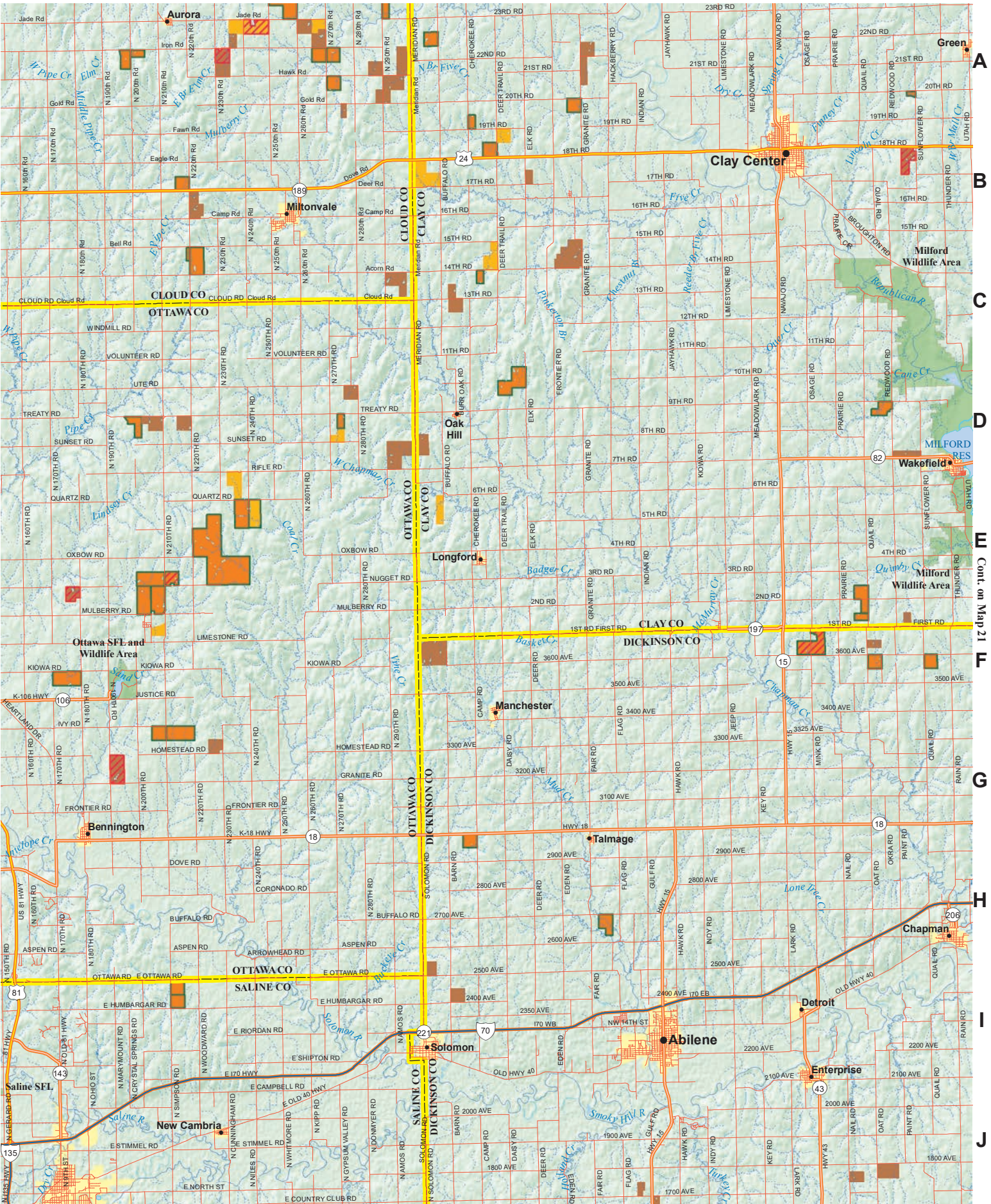
J



Cont. on Map 18

Cont. on Map 31





A

B

C

D

E

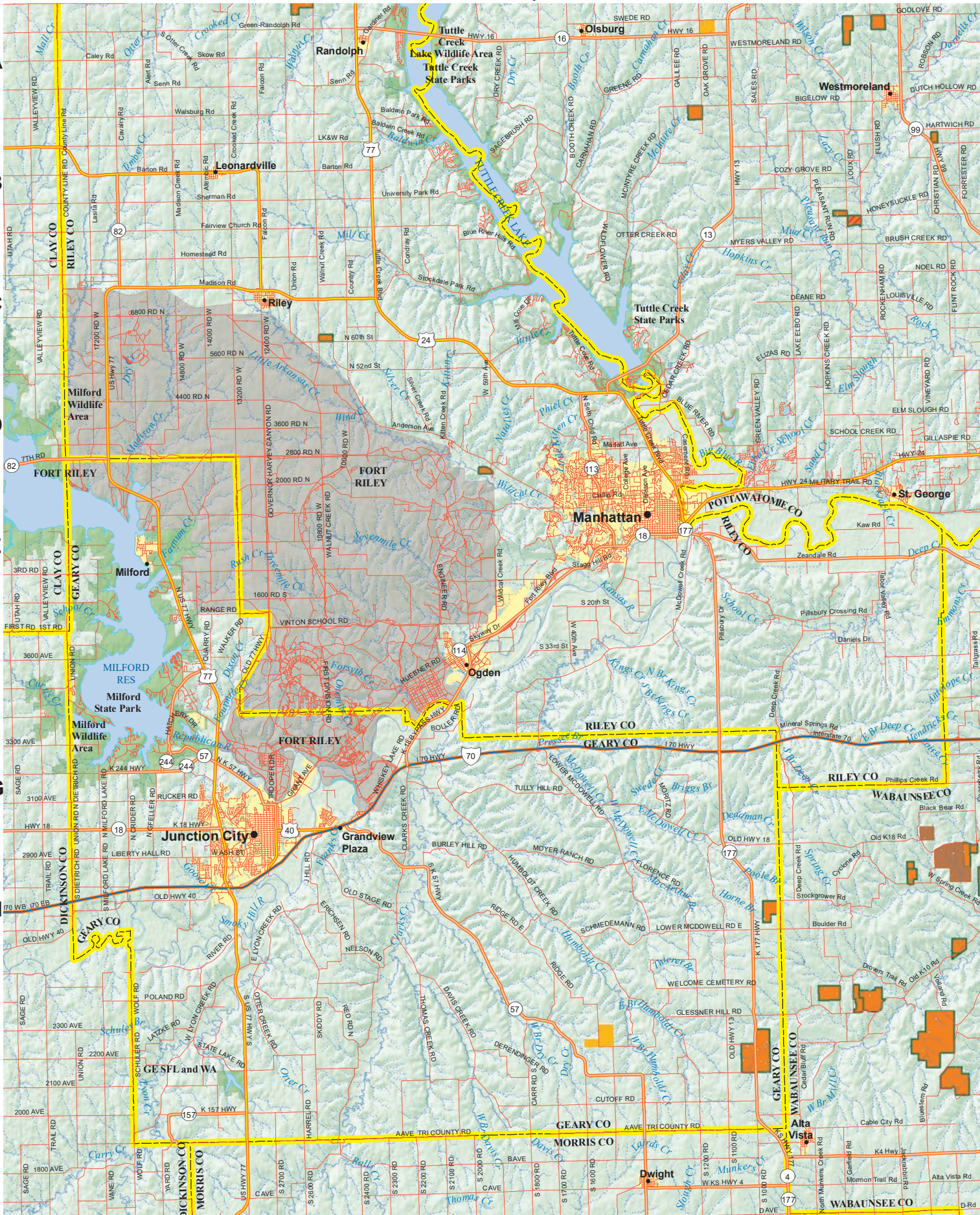
F

G

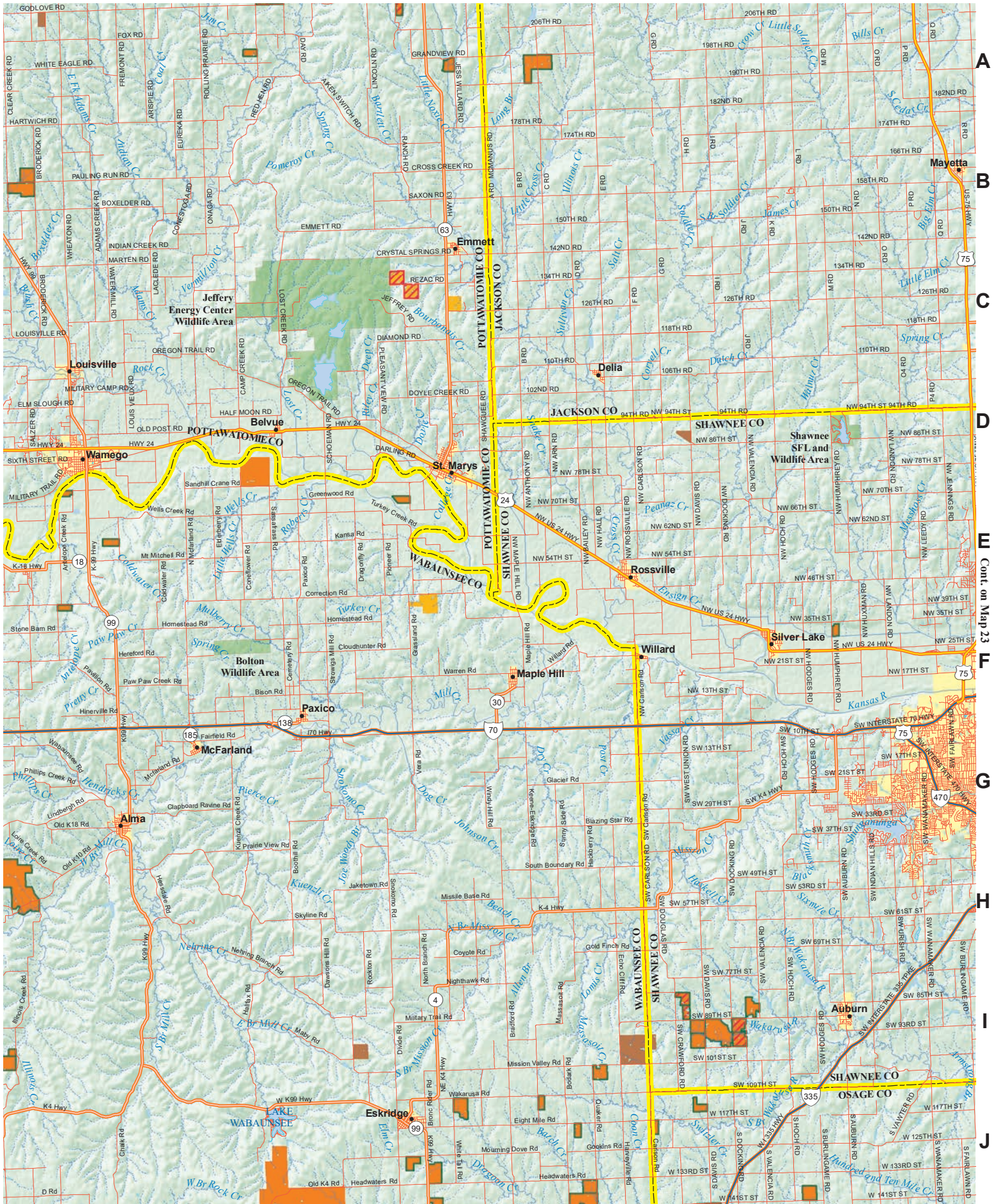
H

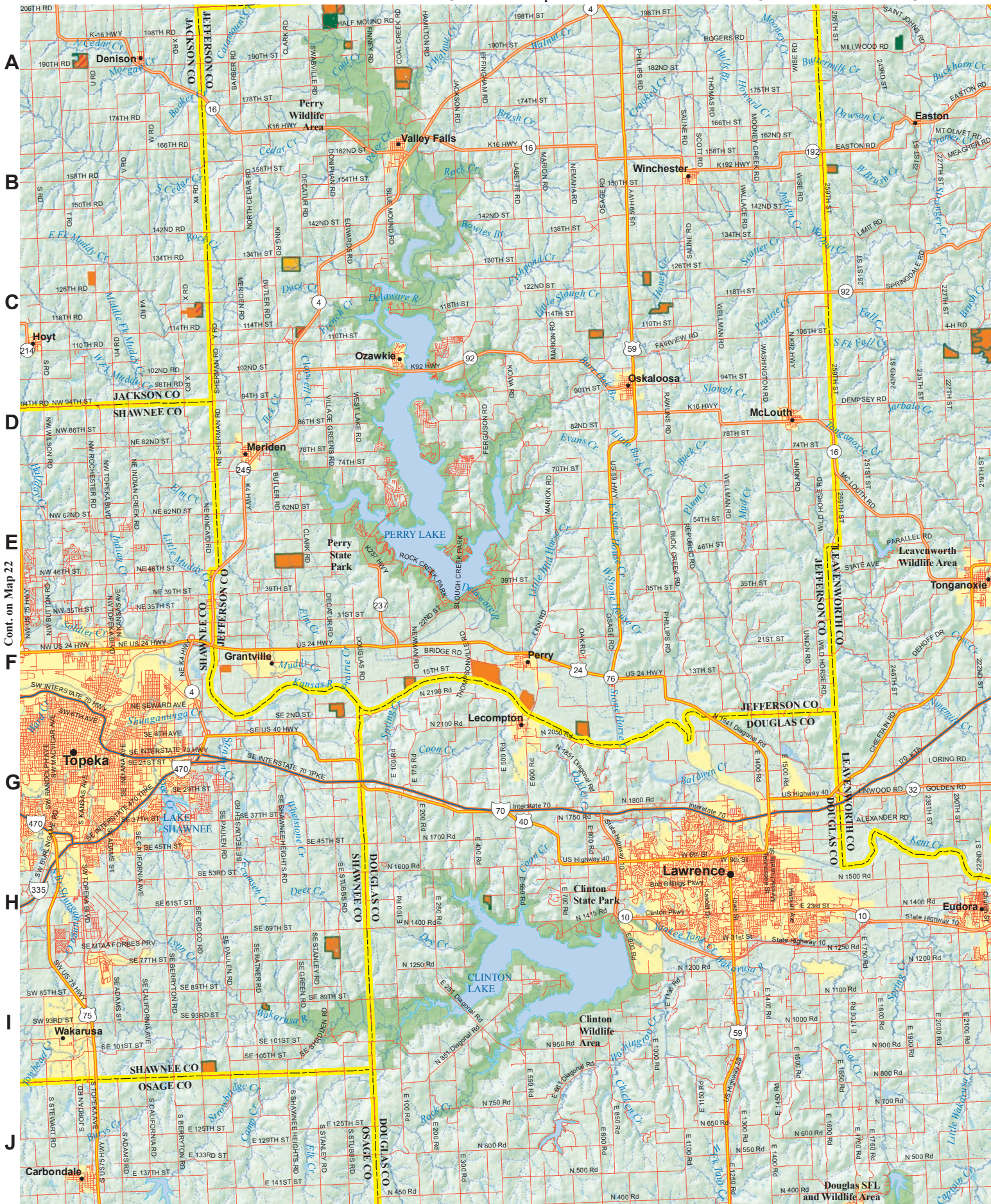
I

J



Cont. on Map 20

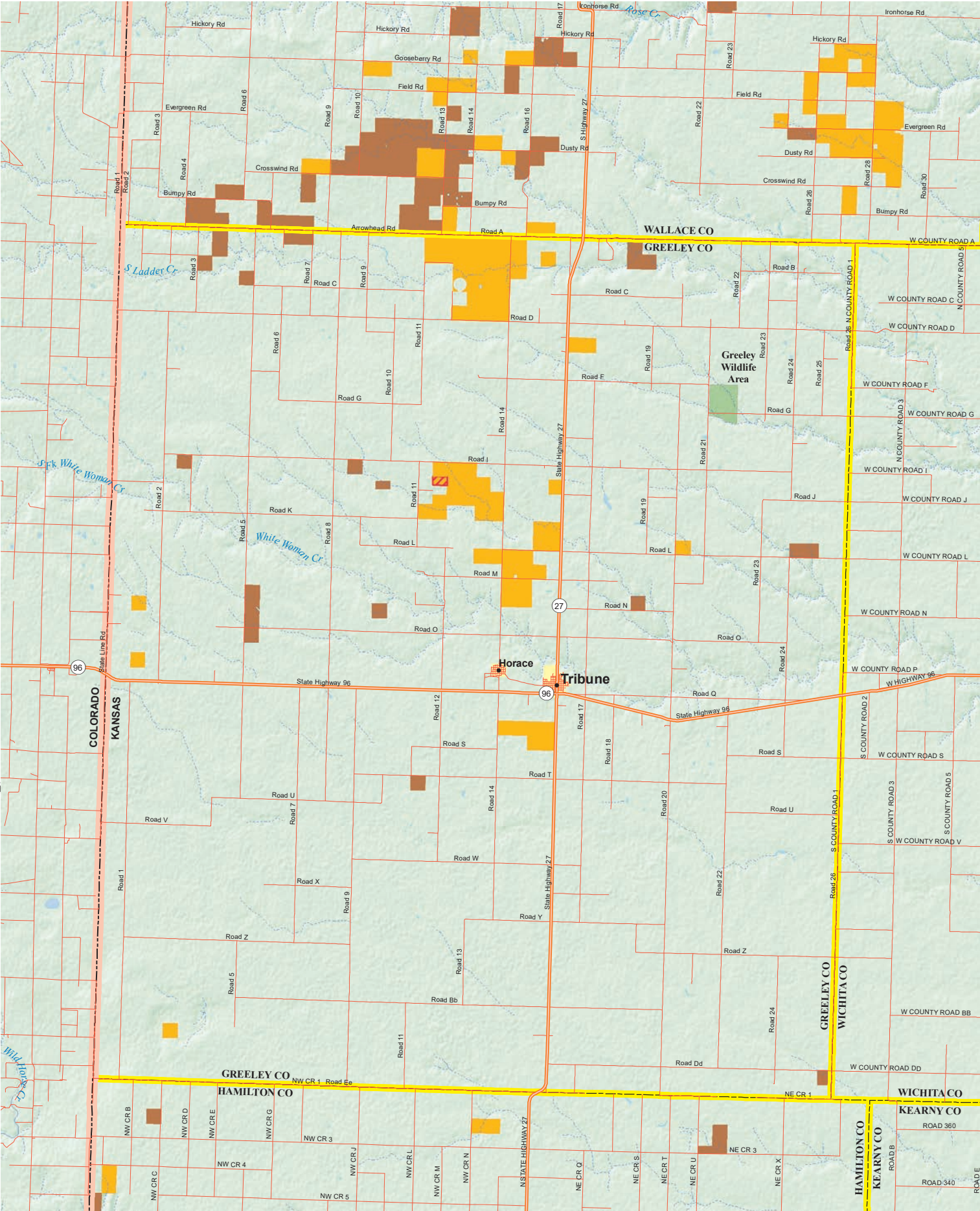


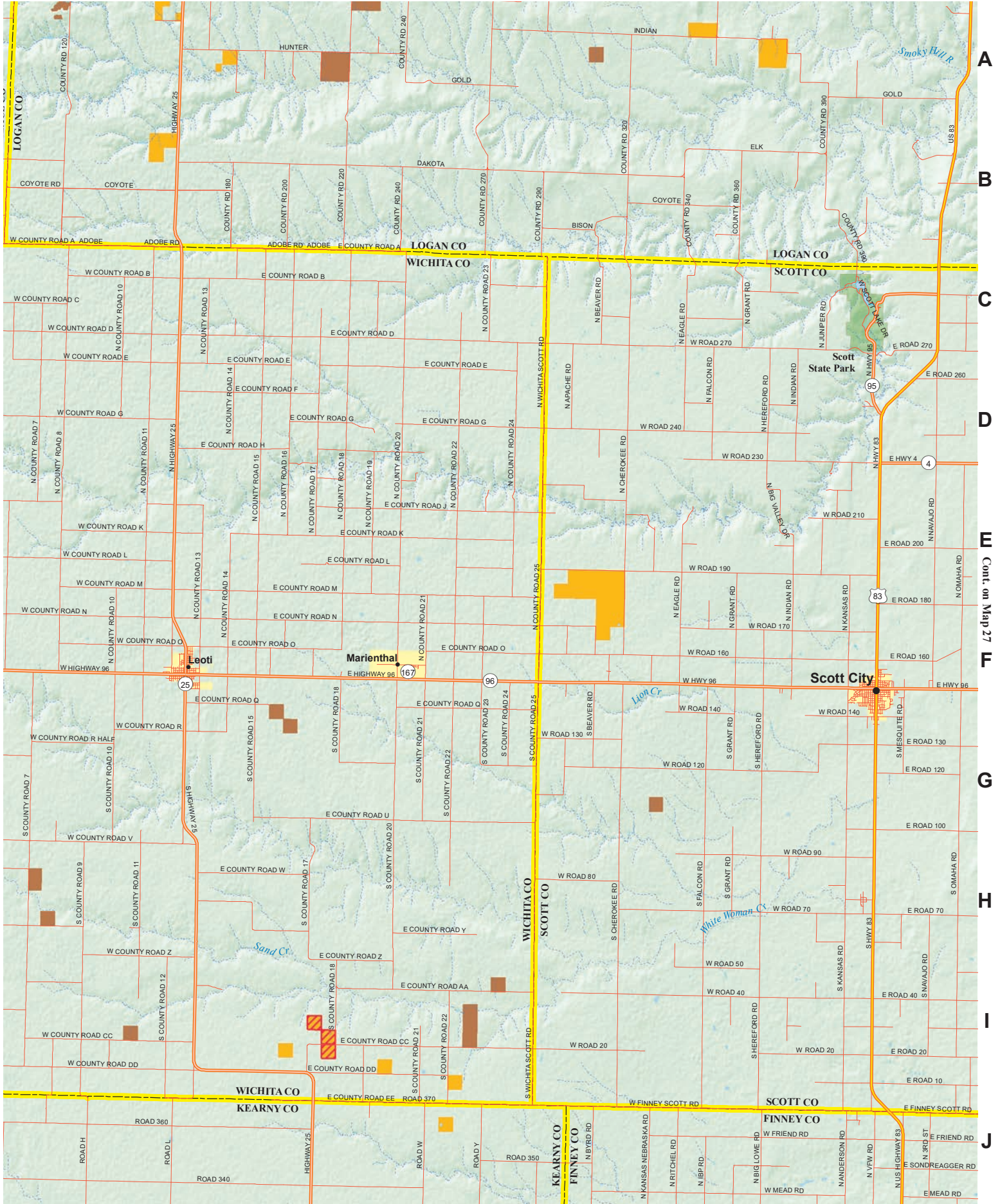


Cont. on Map 22

Cont. on Map 35







A  
B  
C  
D  
E  
F  
G  
H  
I  
J

1

2

3 Cont. on Map 15

4

5

6

A

B

C

D

E

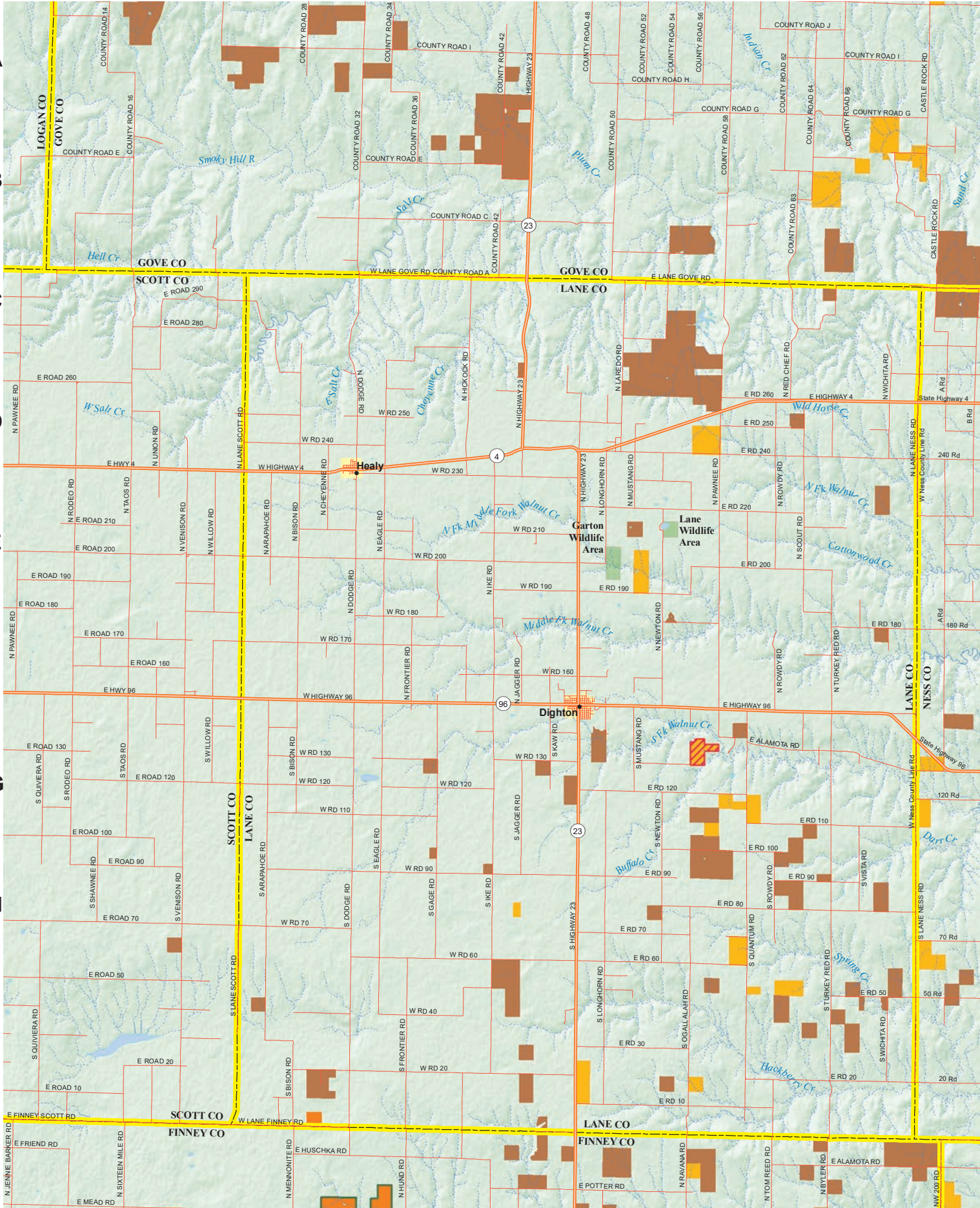
F

G

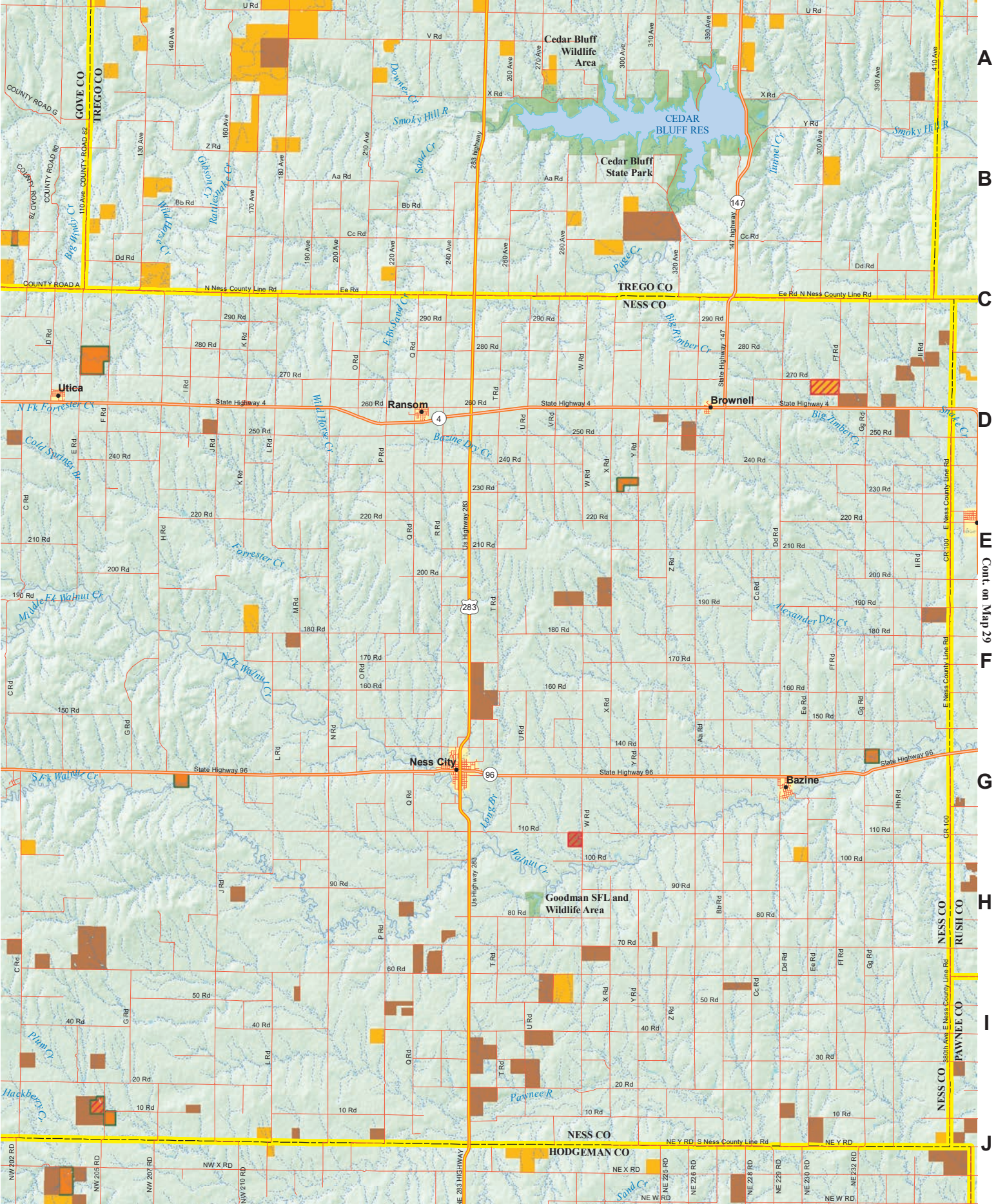
H

I

J

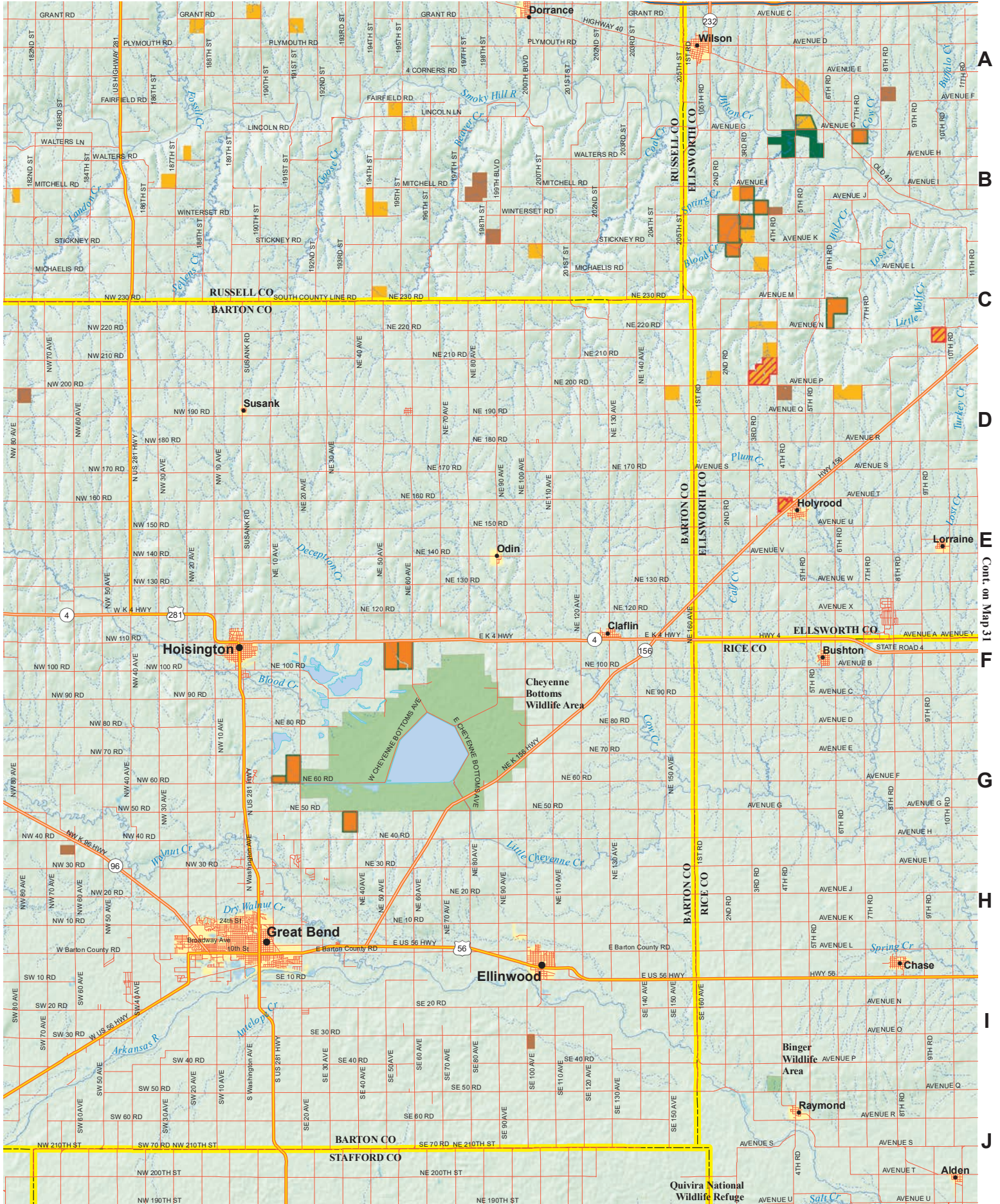




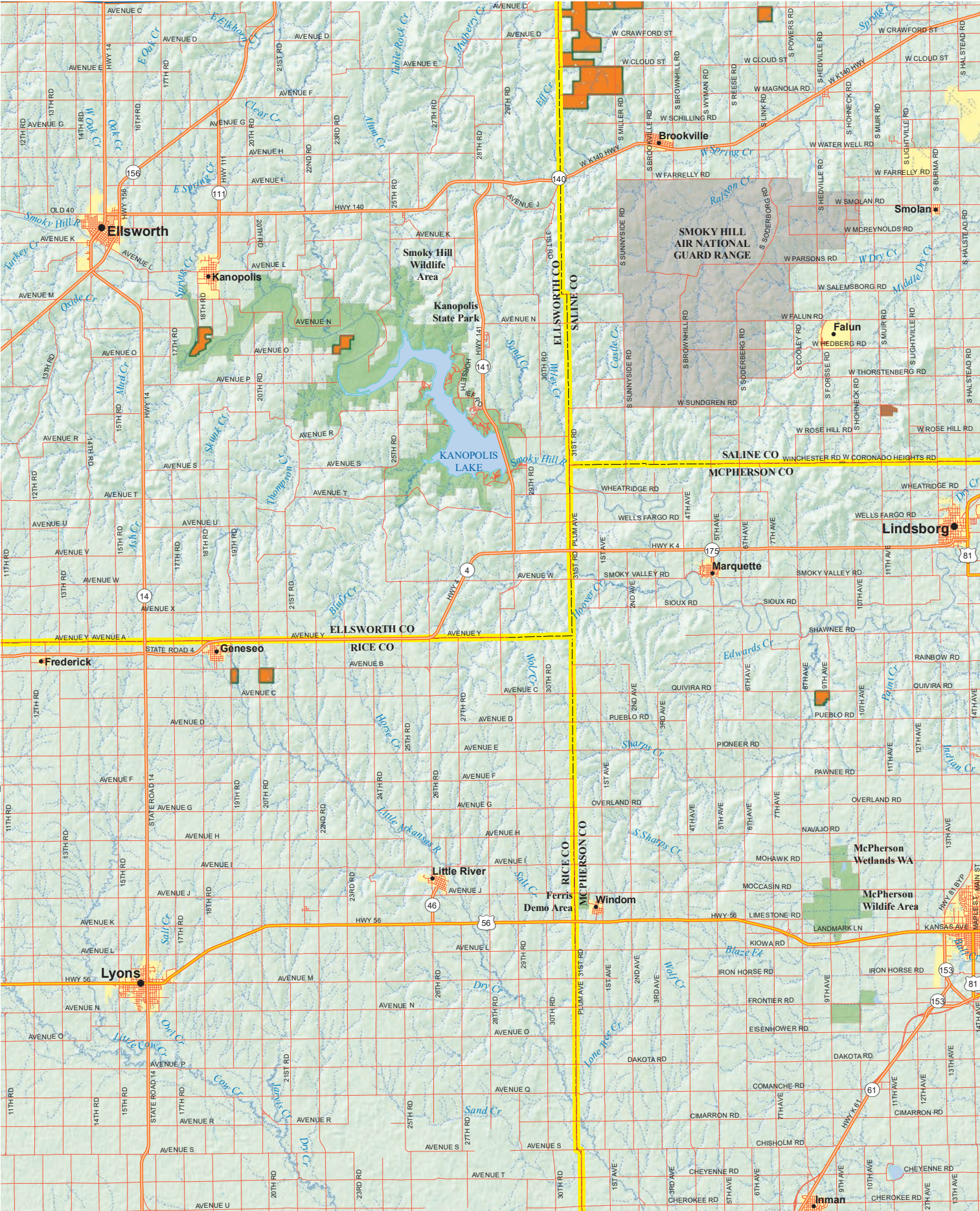


A  
B  
C  
D  
E  
F  
G  
H  
I  
J



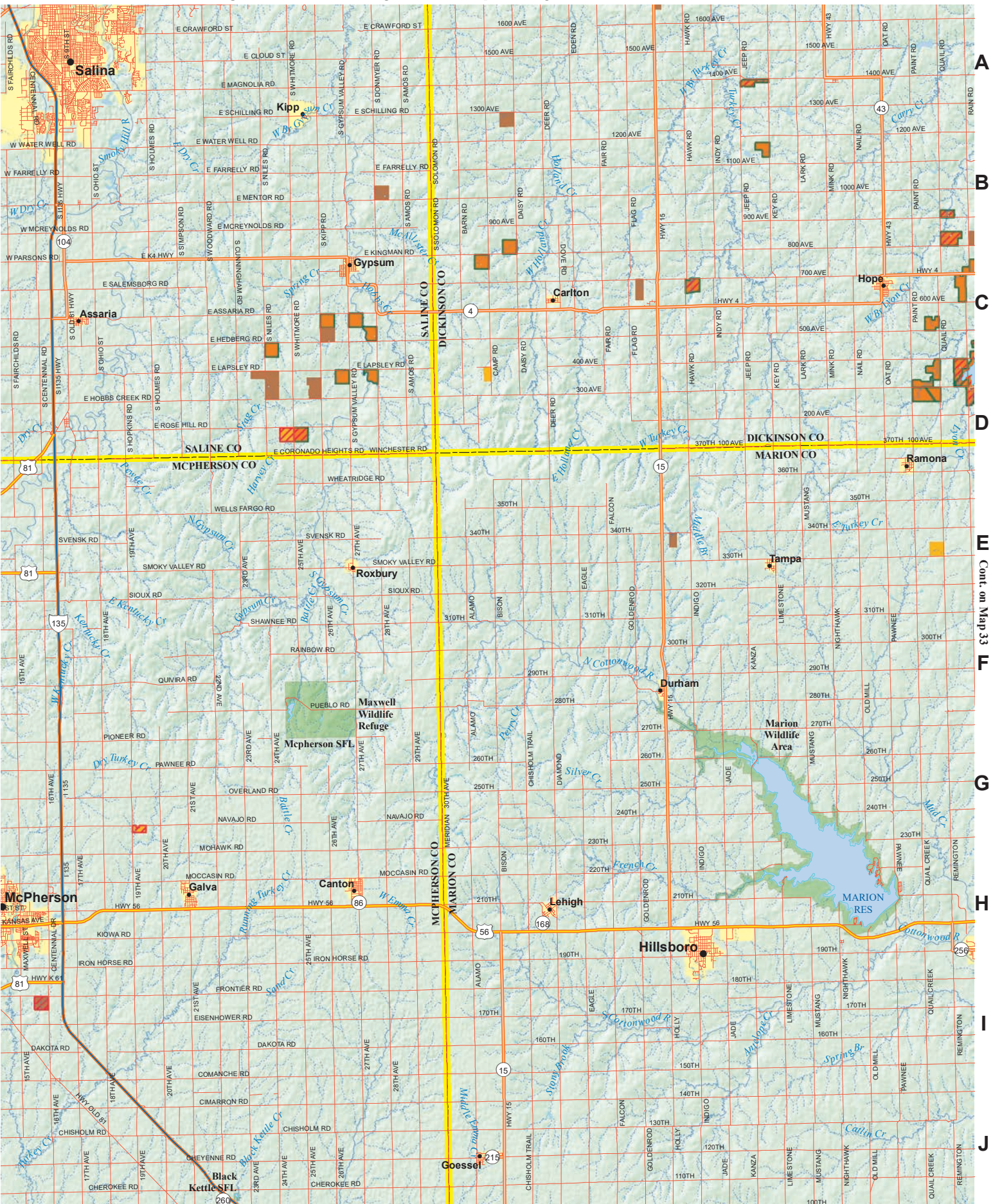


A  
B  
C  
D  
E  
F  
G  
H  
I  
J



Cont. on Map 30

Cont. on Map 43



A

B

C

D

E

F

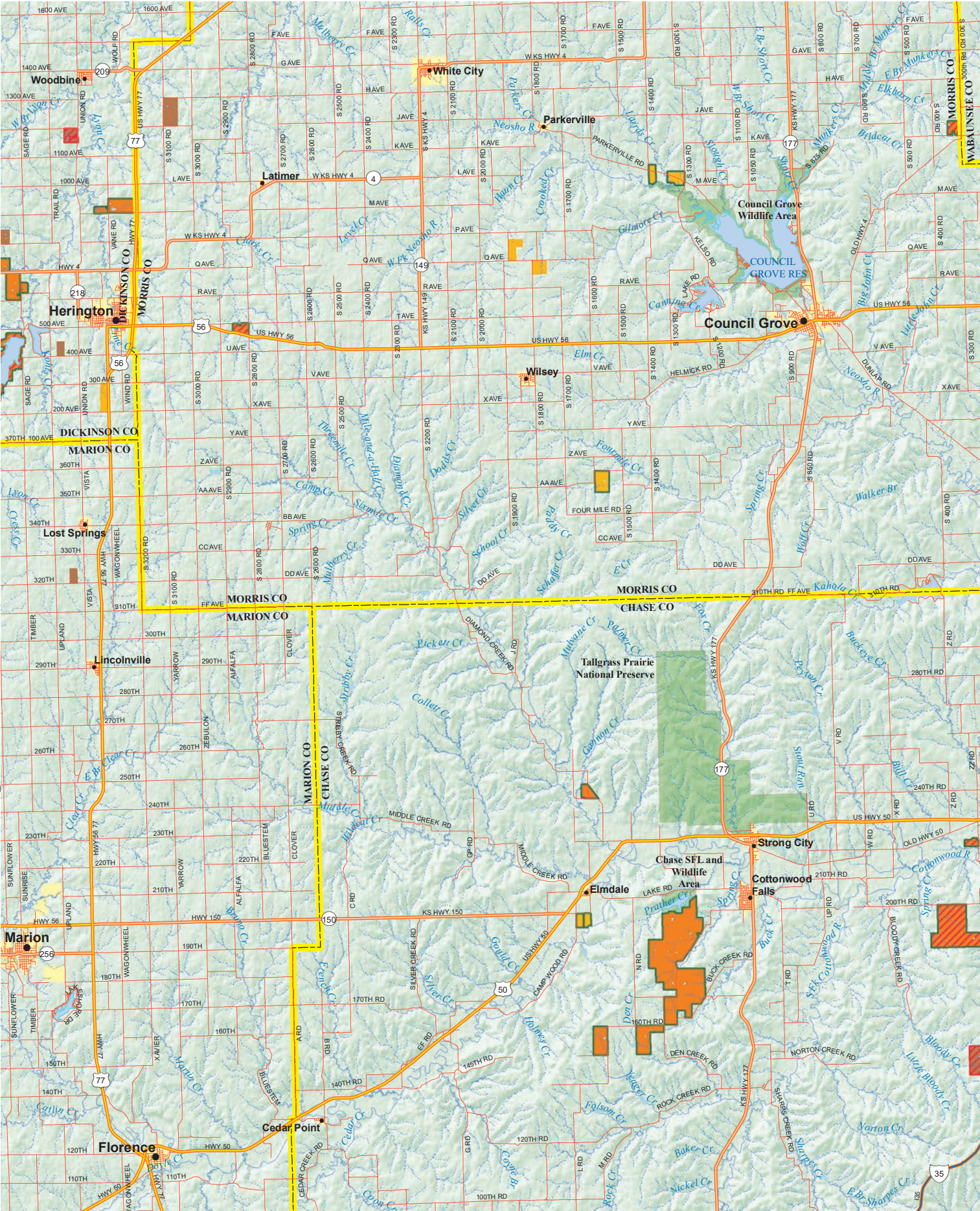
G

H

I

J

Cont. on Map 32





A

B

C

D

E

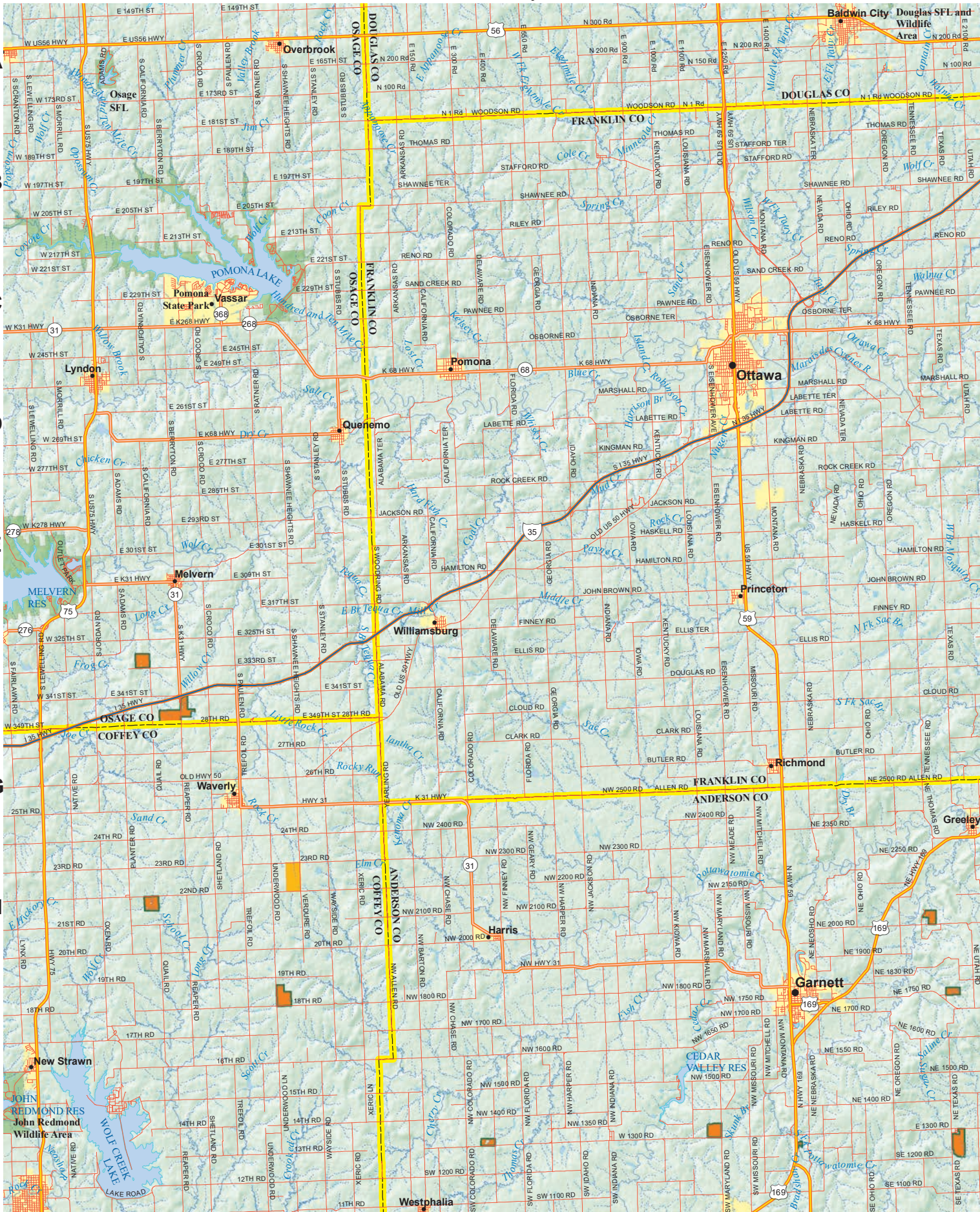
F

G

H

I

J







1

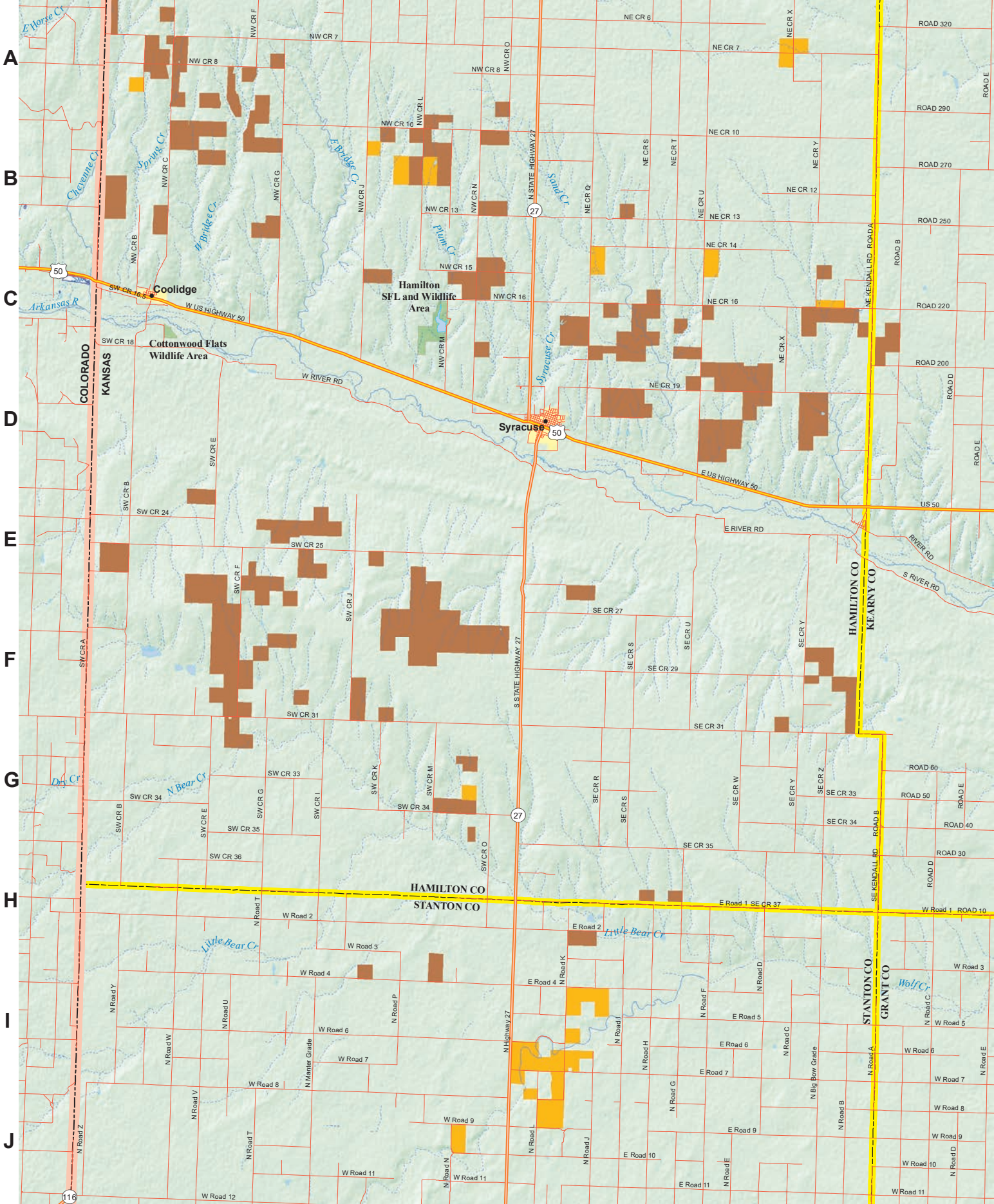
2

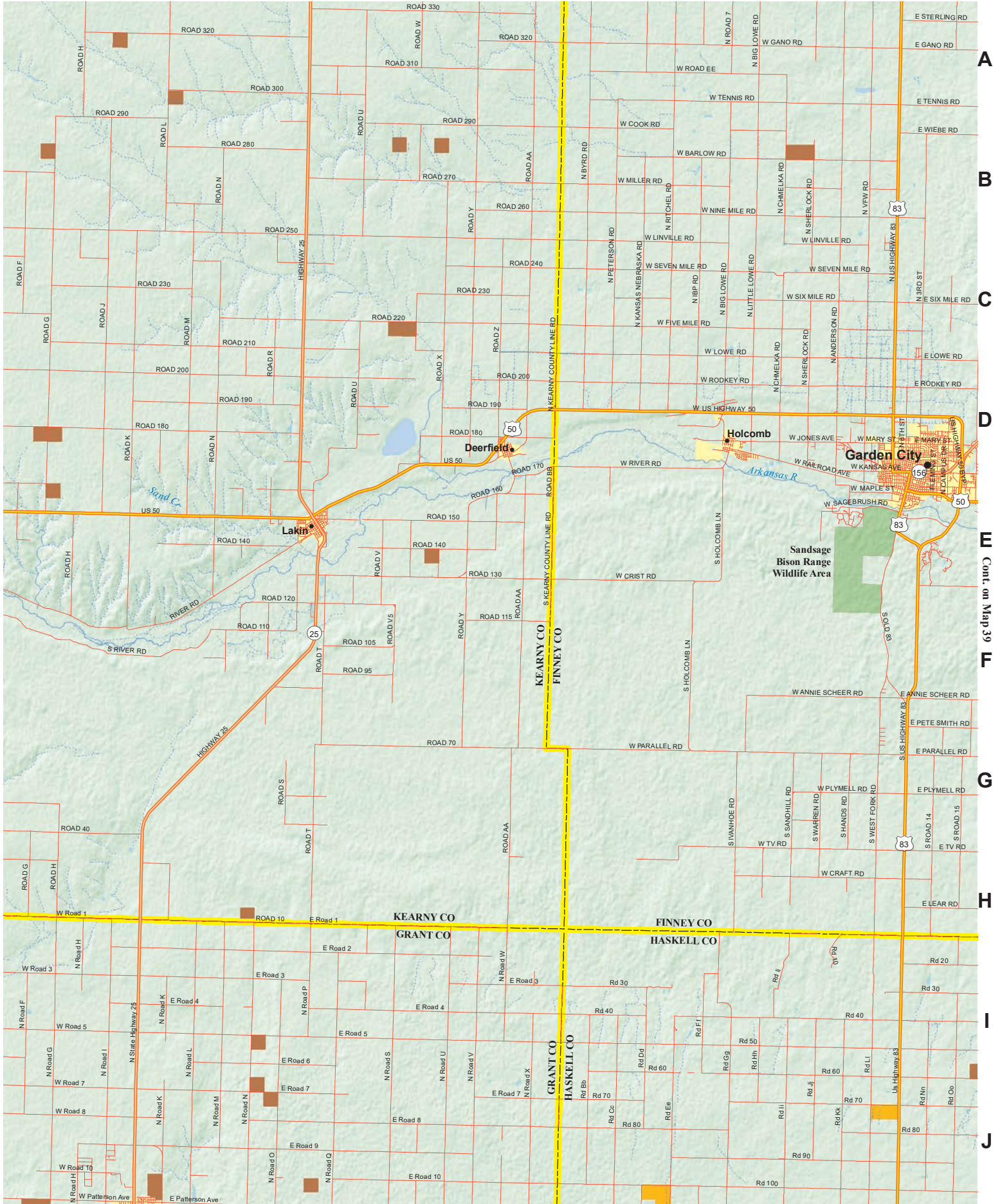
3 Cont. on Map 25

4

5

6





A  
B  
C  
D  
E  
F  
G  
H  
I  
J

1

2

3 Cont. on Map 27

4

5

6

A

B

C

D

E

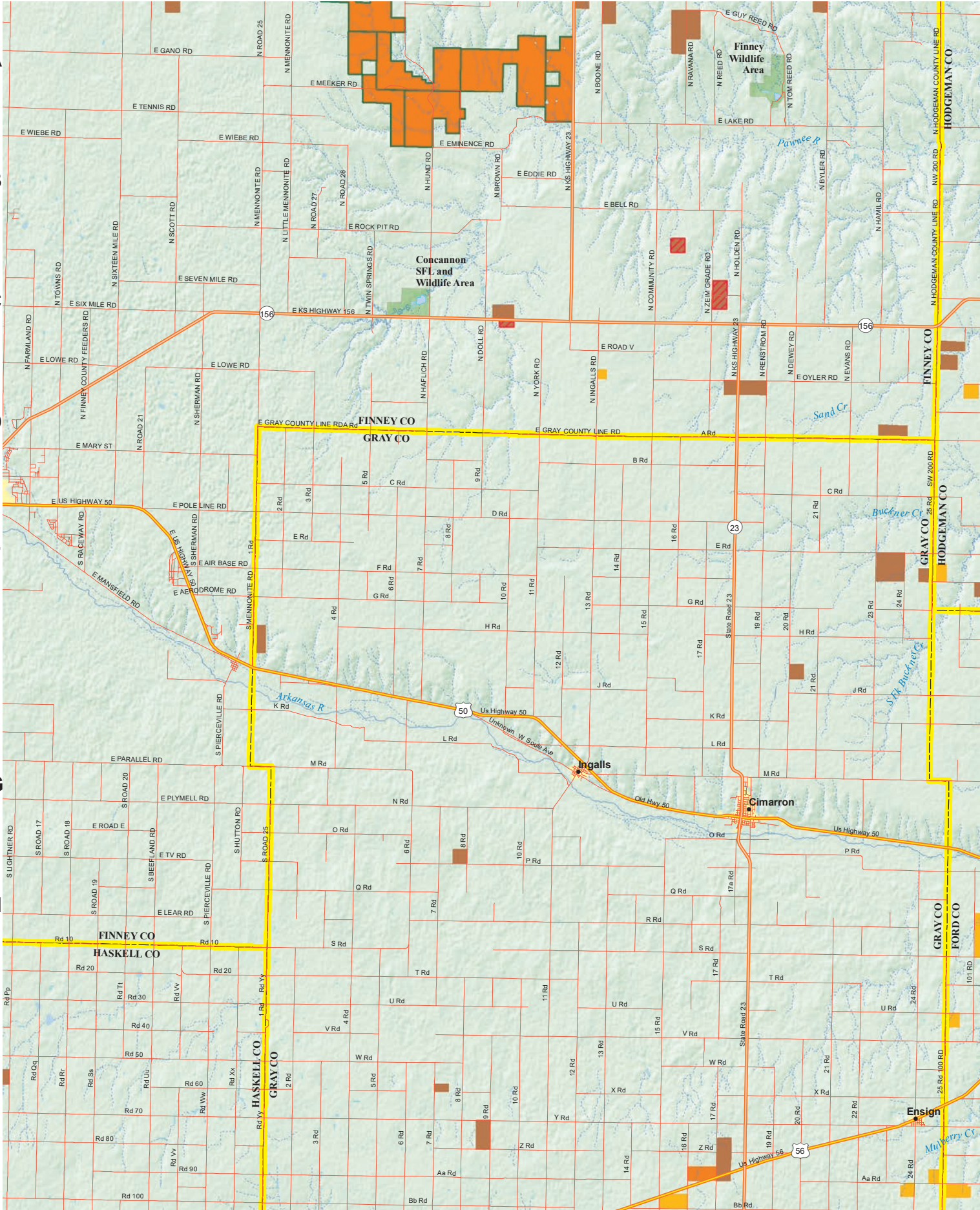
F

G

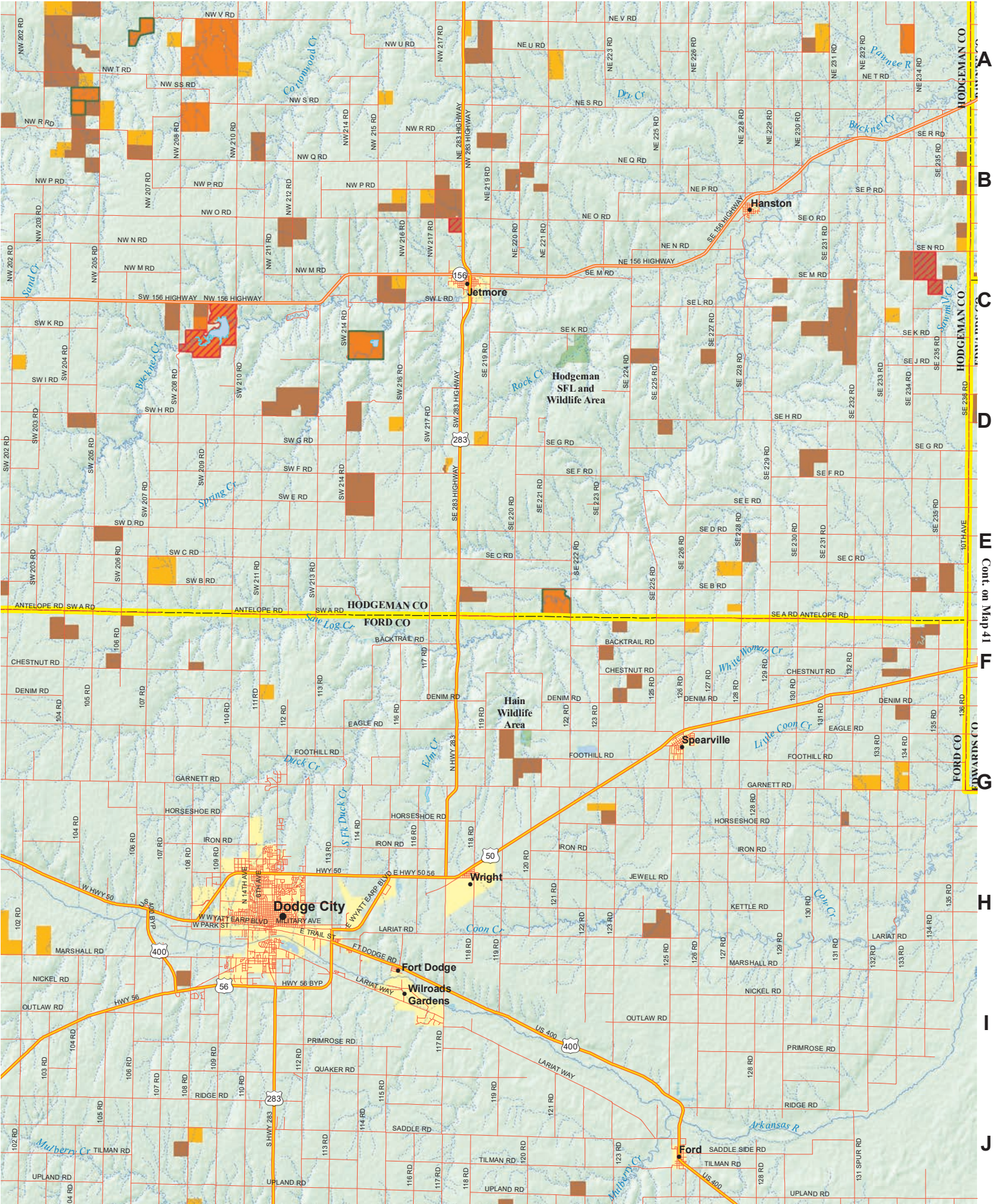
H

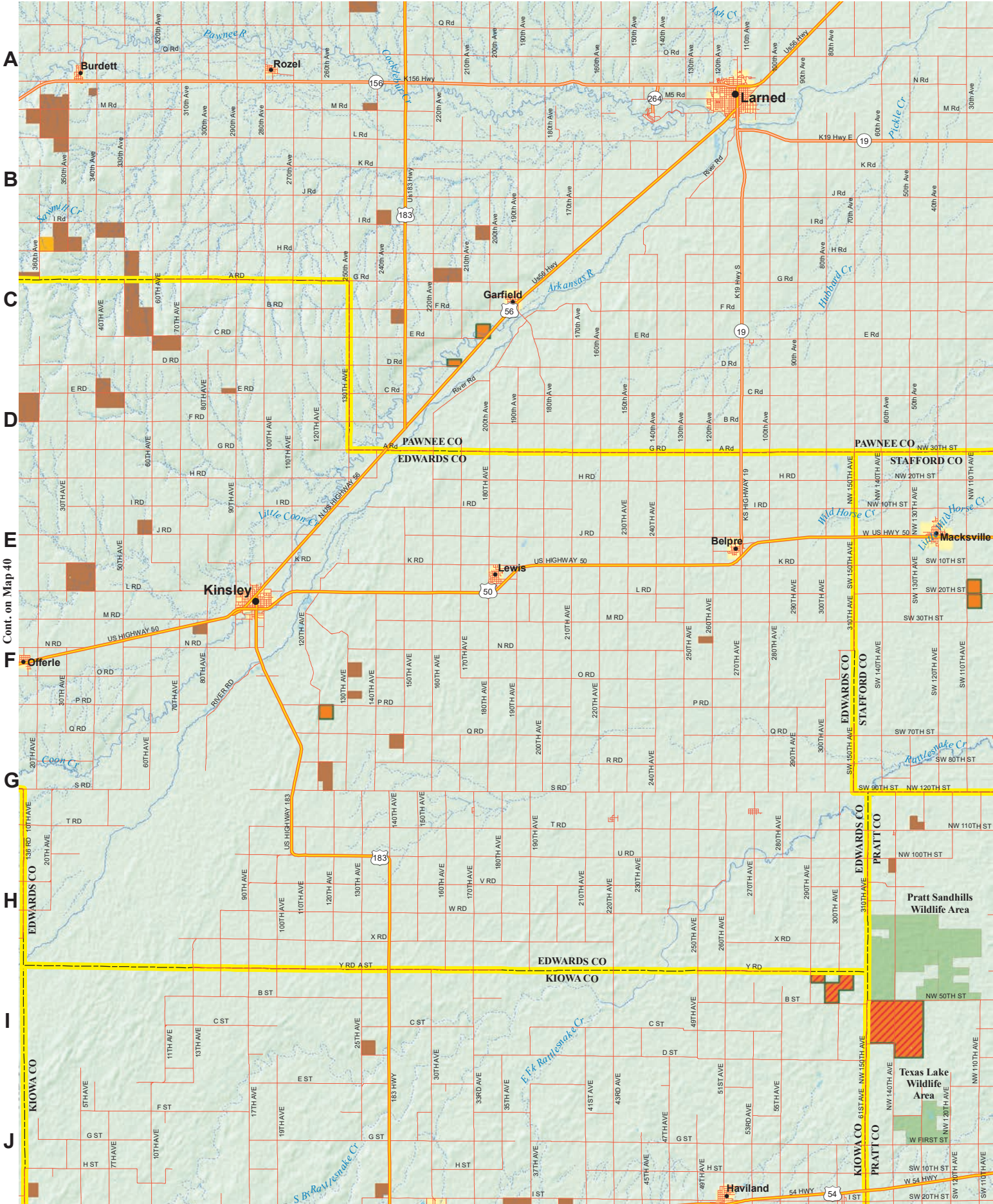
I

J



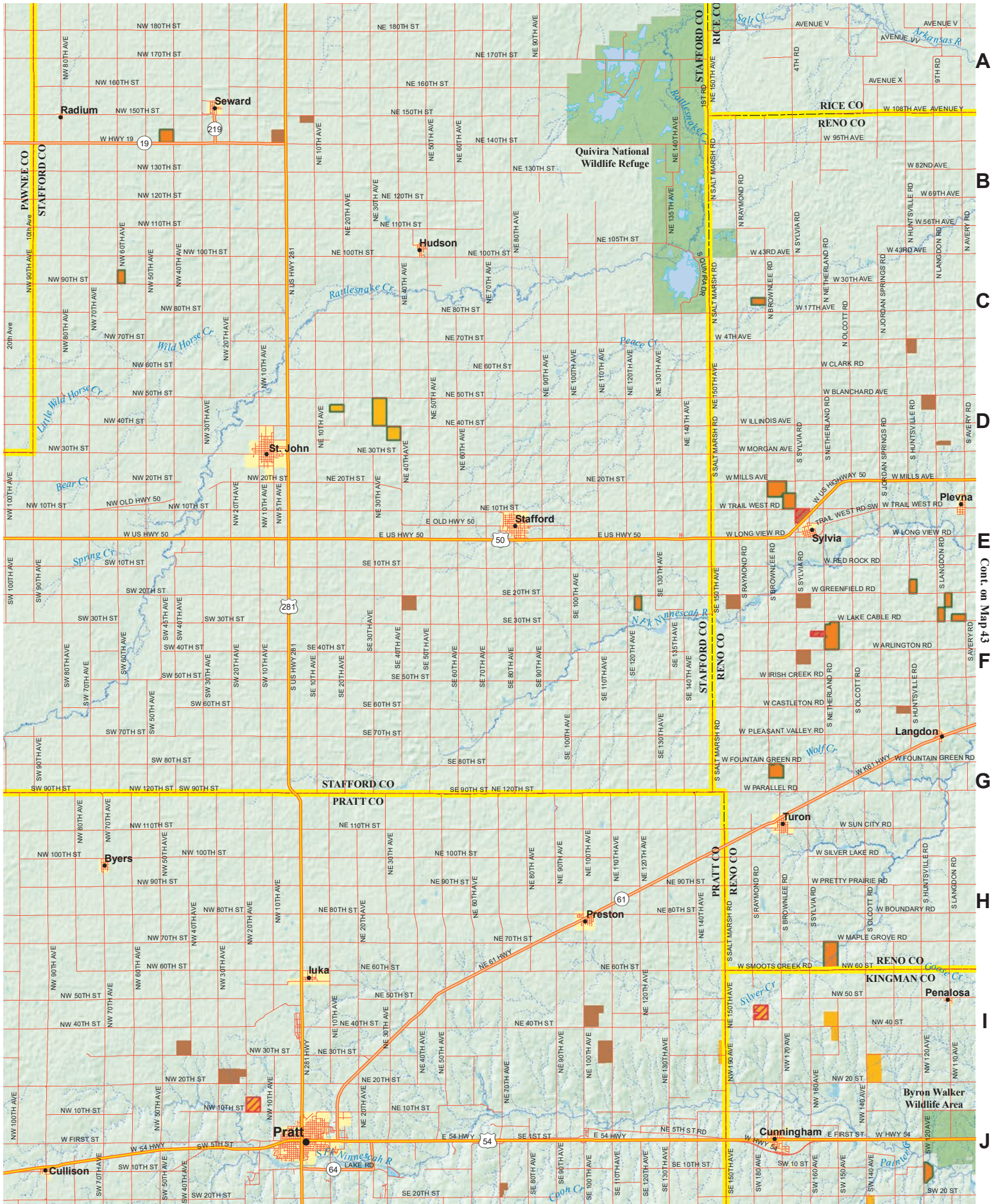
Cont. on Map 38



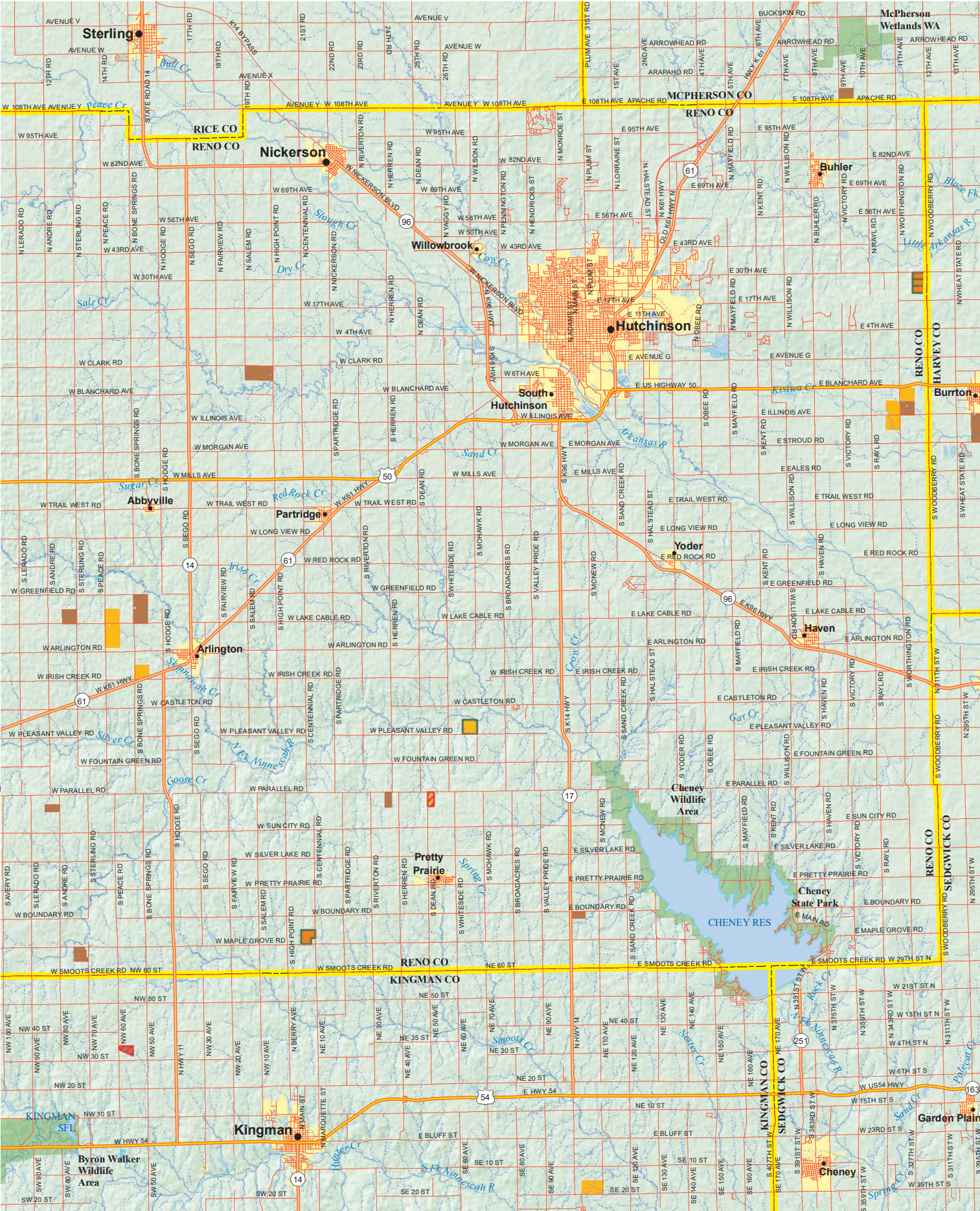


Cont. on Map 40

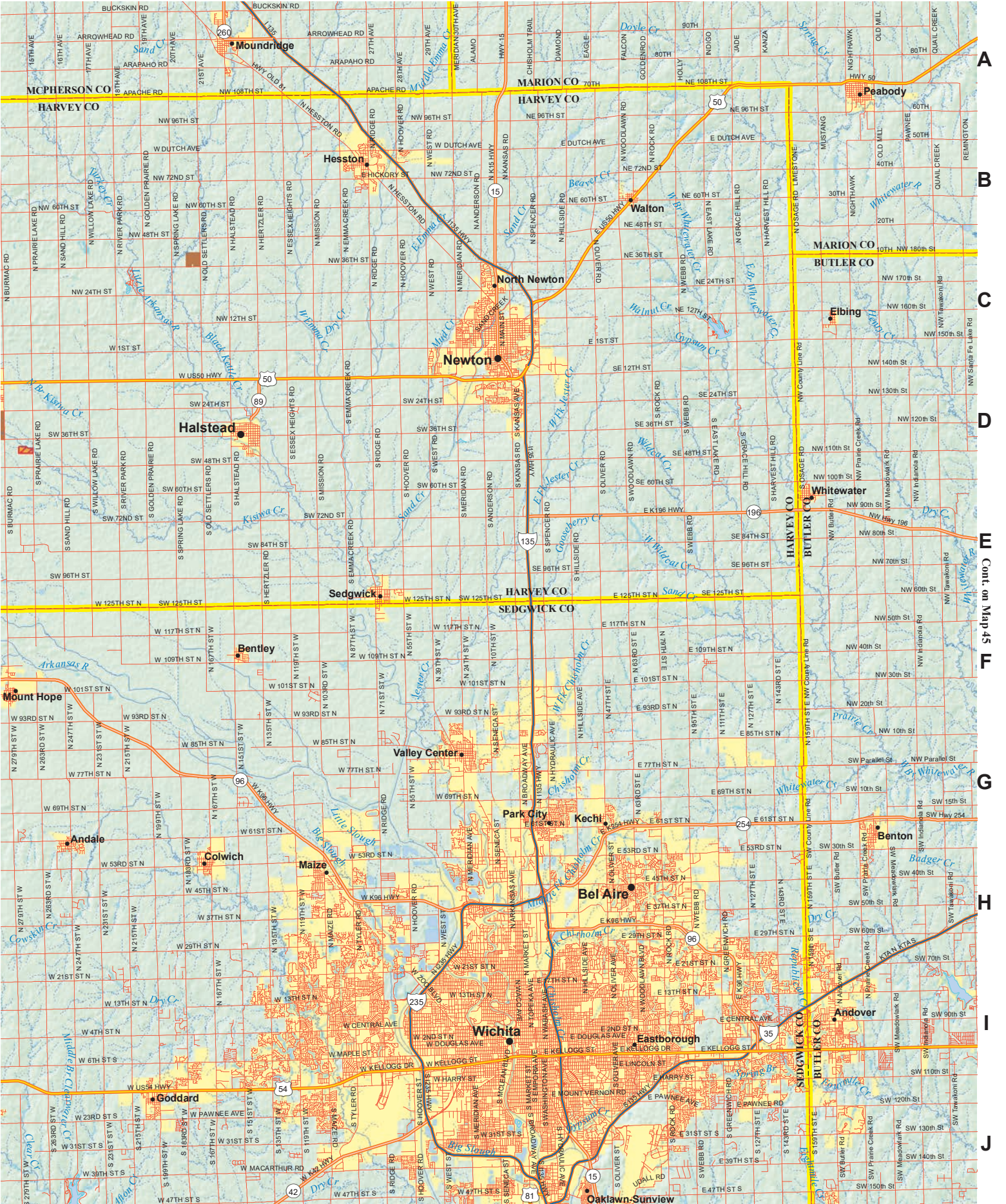
Cont. on Map 53

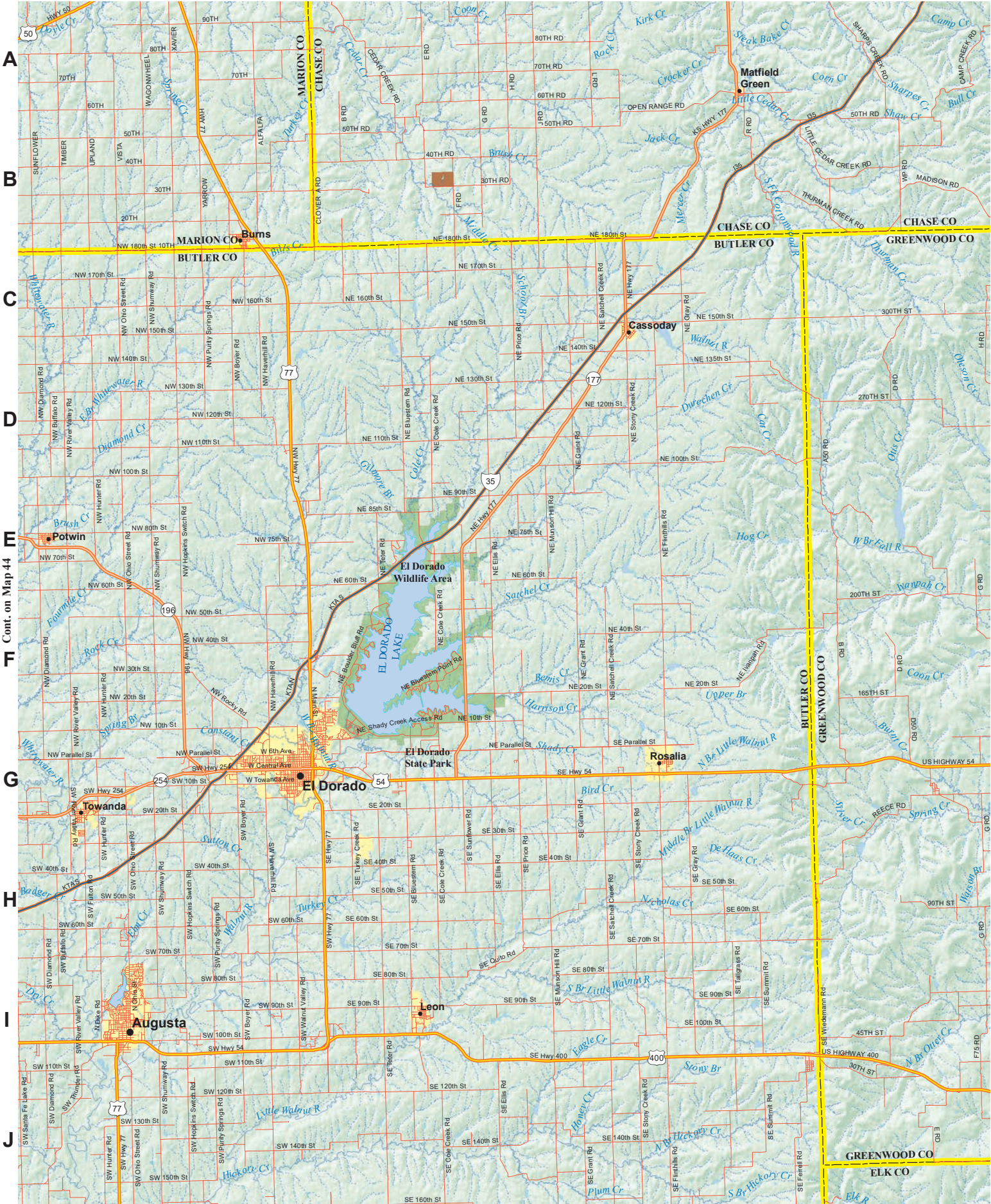


A  
B  
C  
D  
E  
F  
G  
H  
I  
J

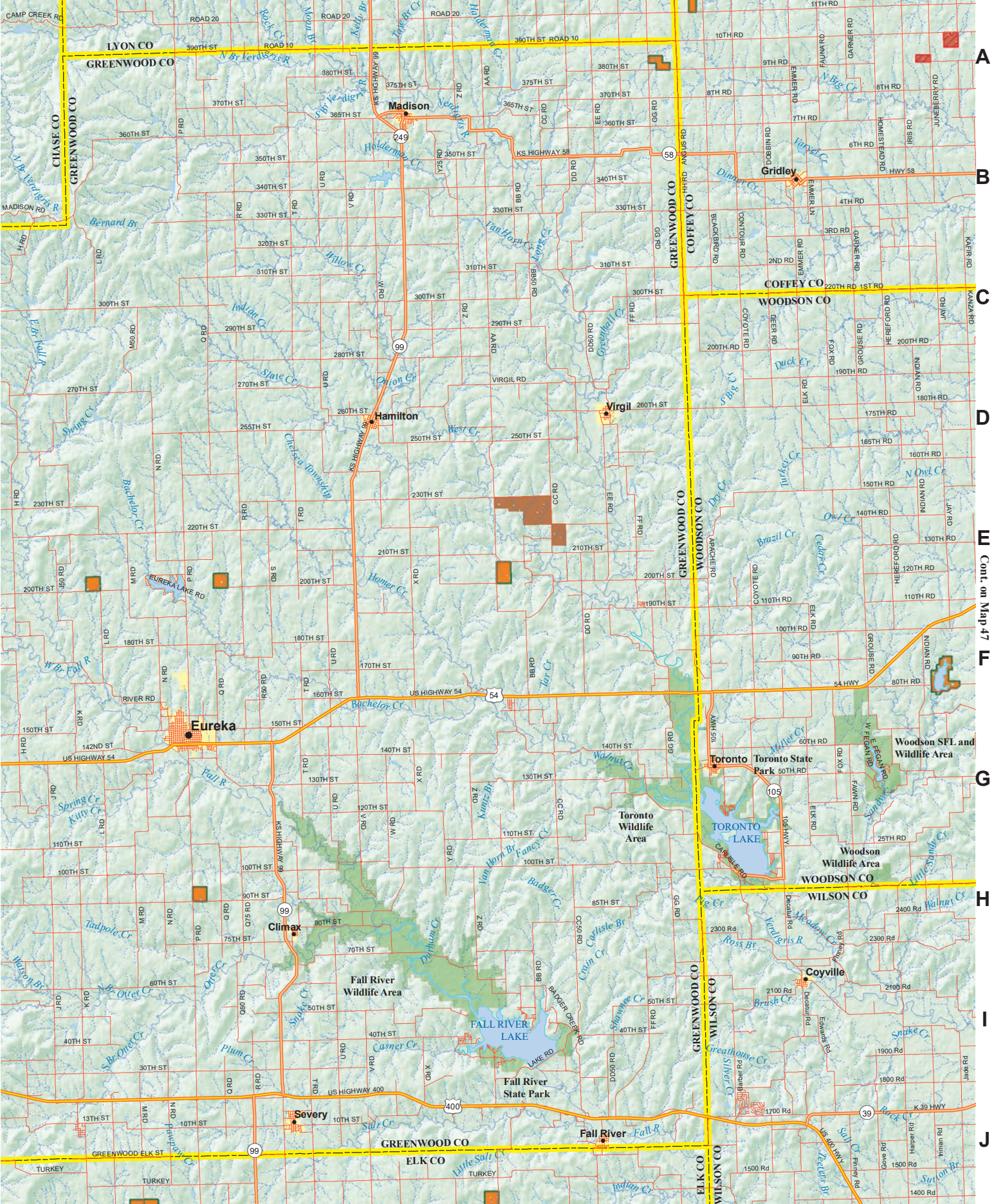


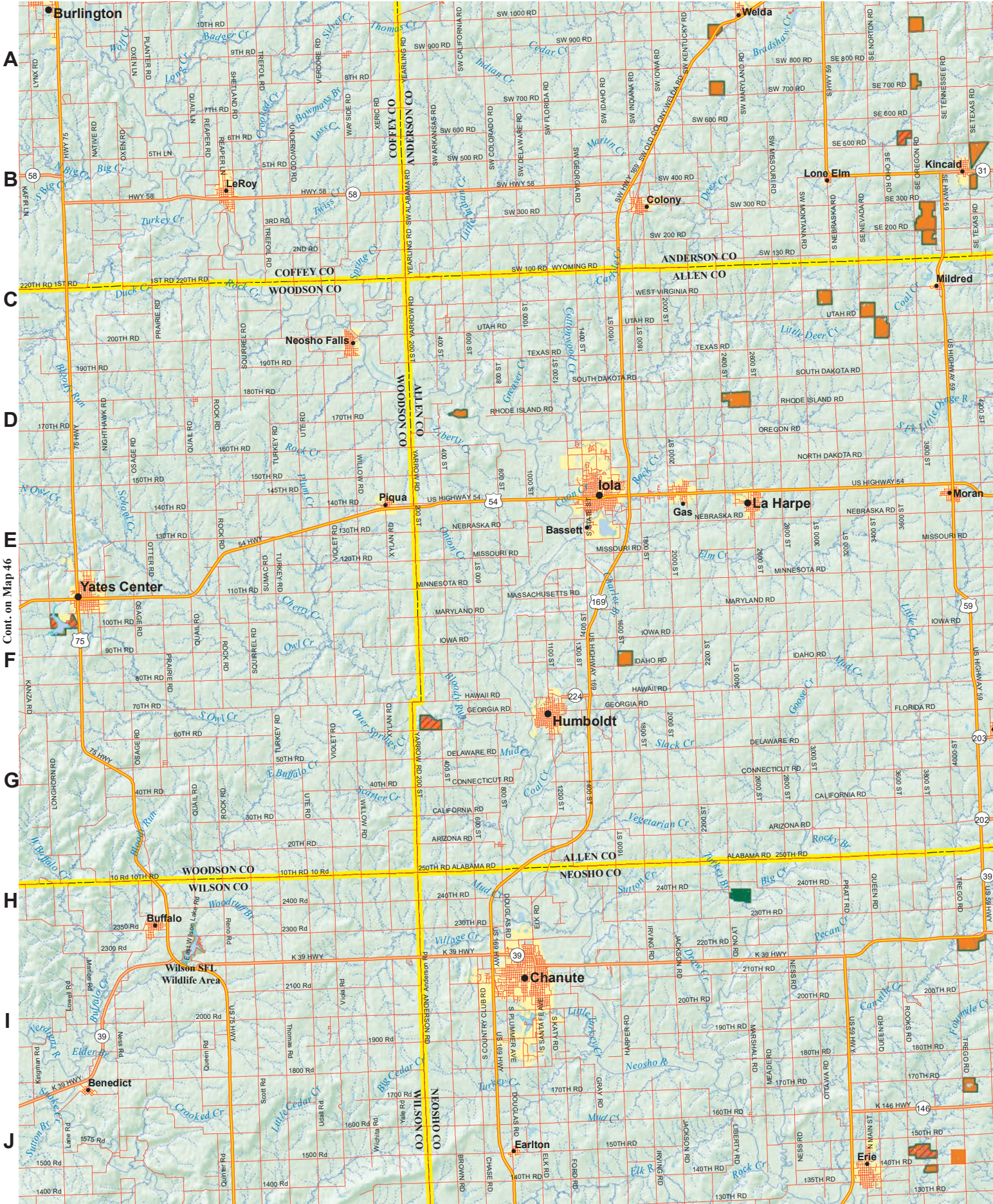






Cont. on Map 44





A

B

C

D

E

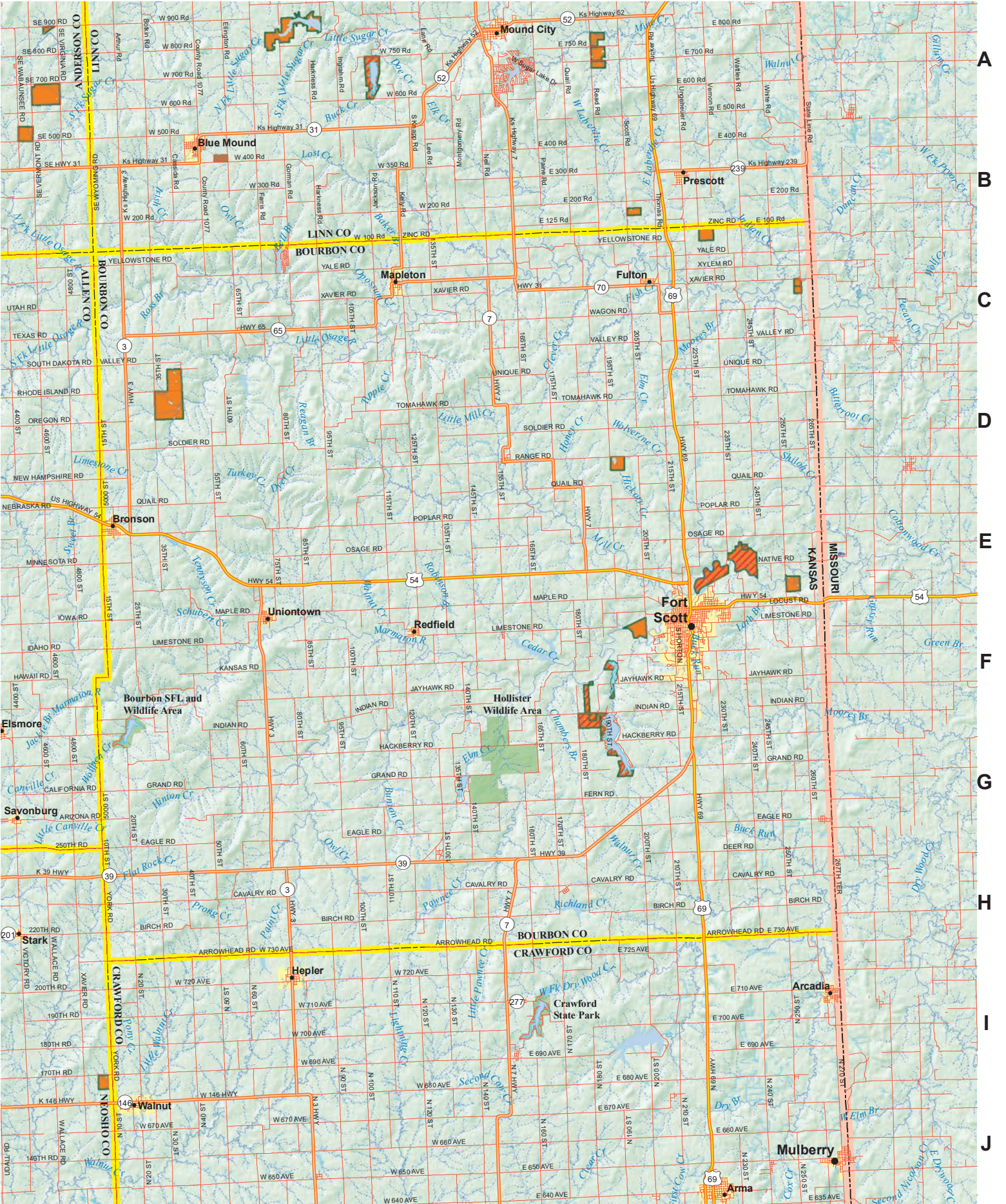
F

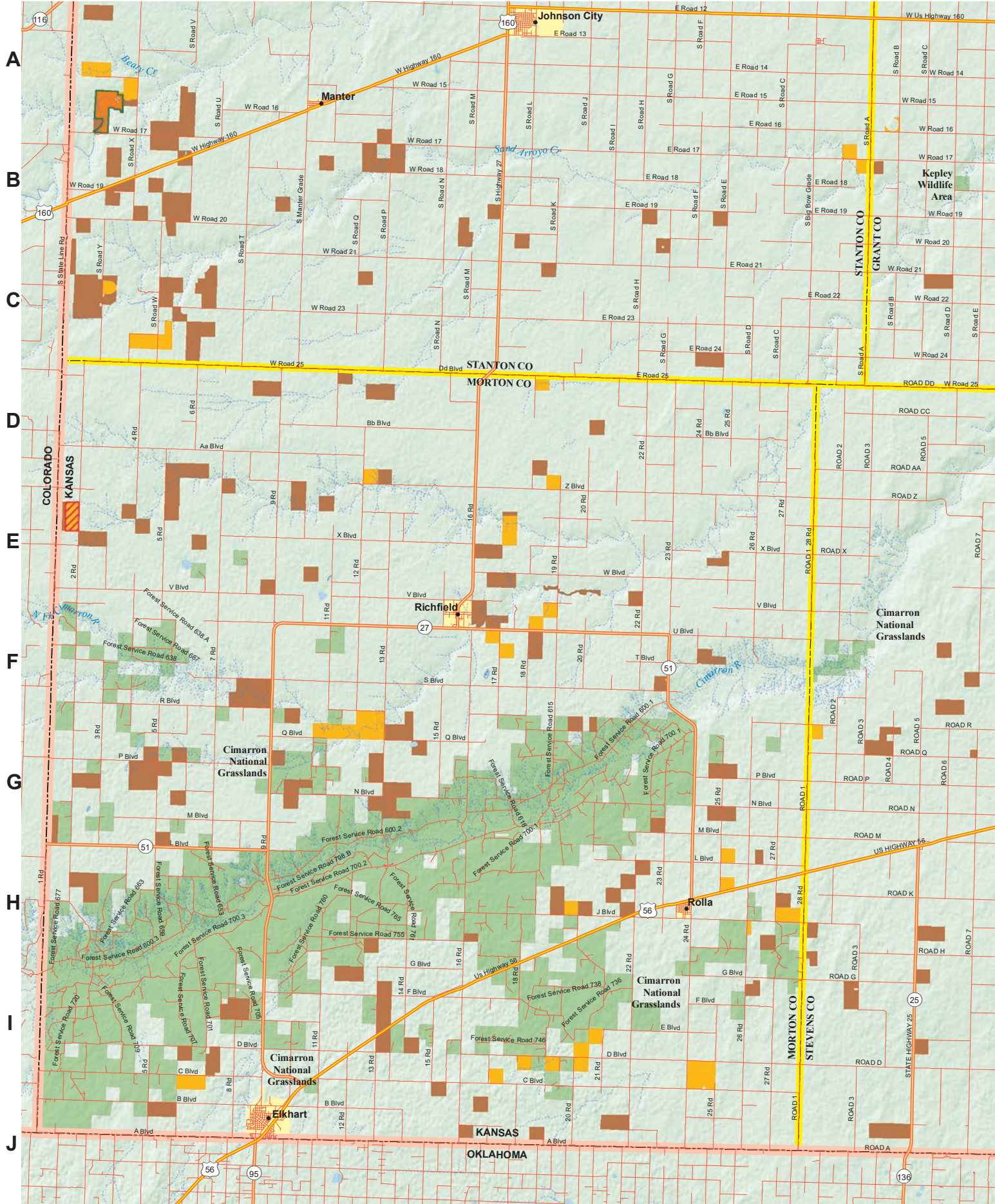
G

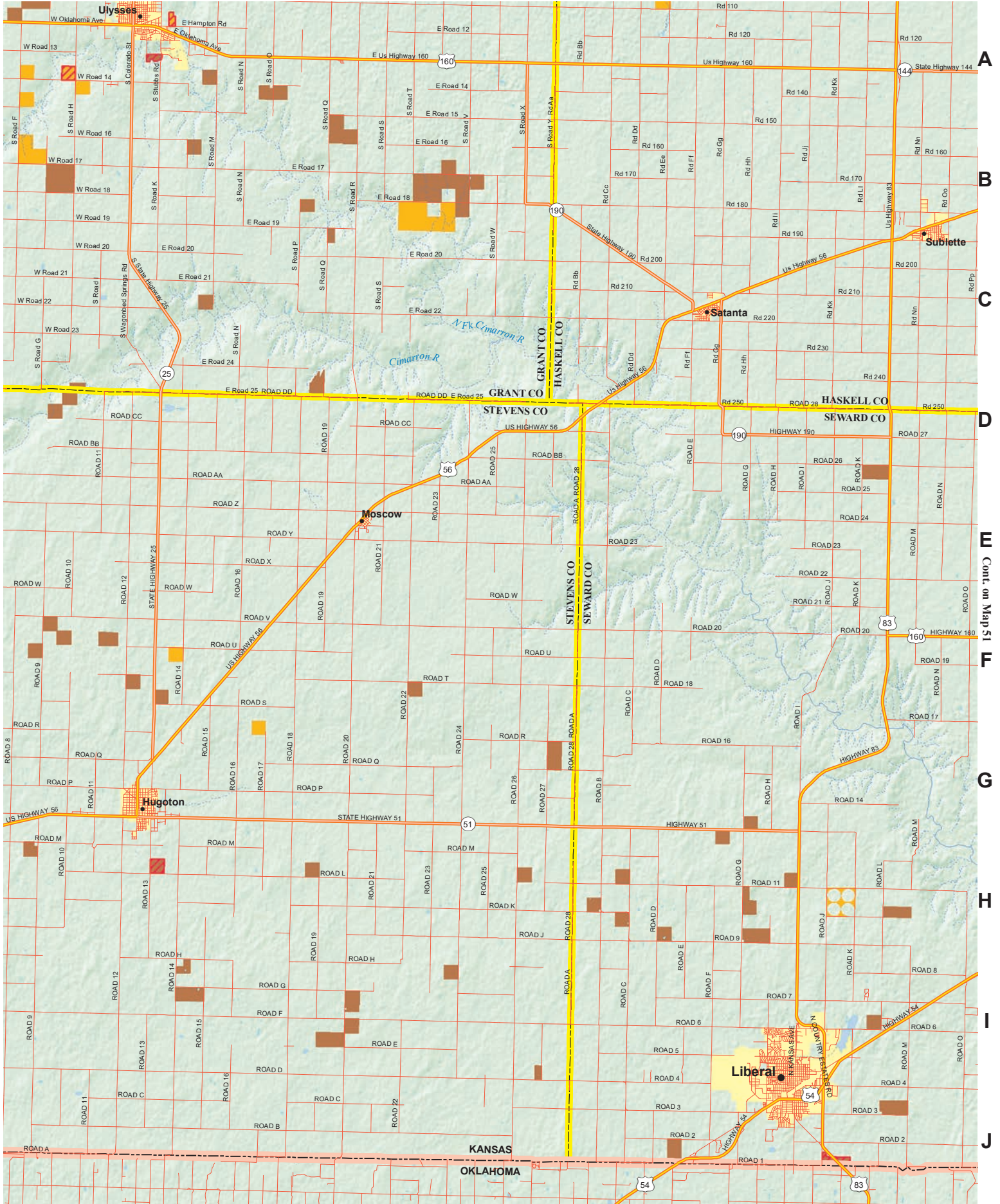
H

I

J







1

2

3

Cont. on Map 39

4

5

6

A

B

C

D

E

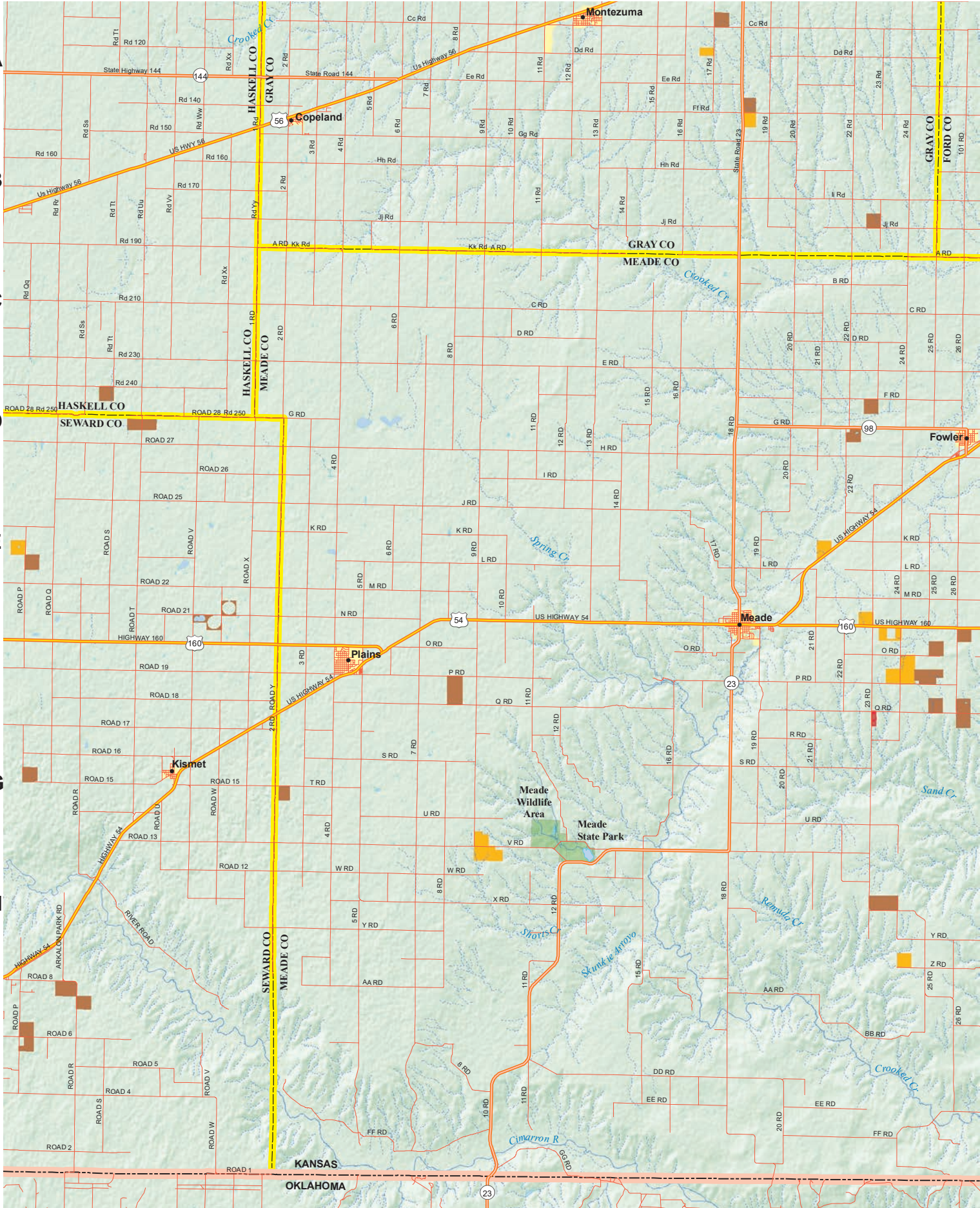
F

G

H

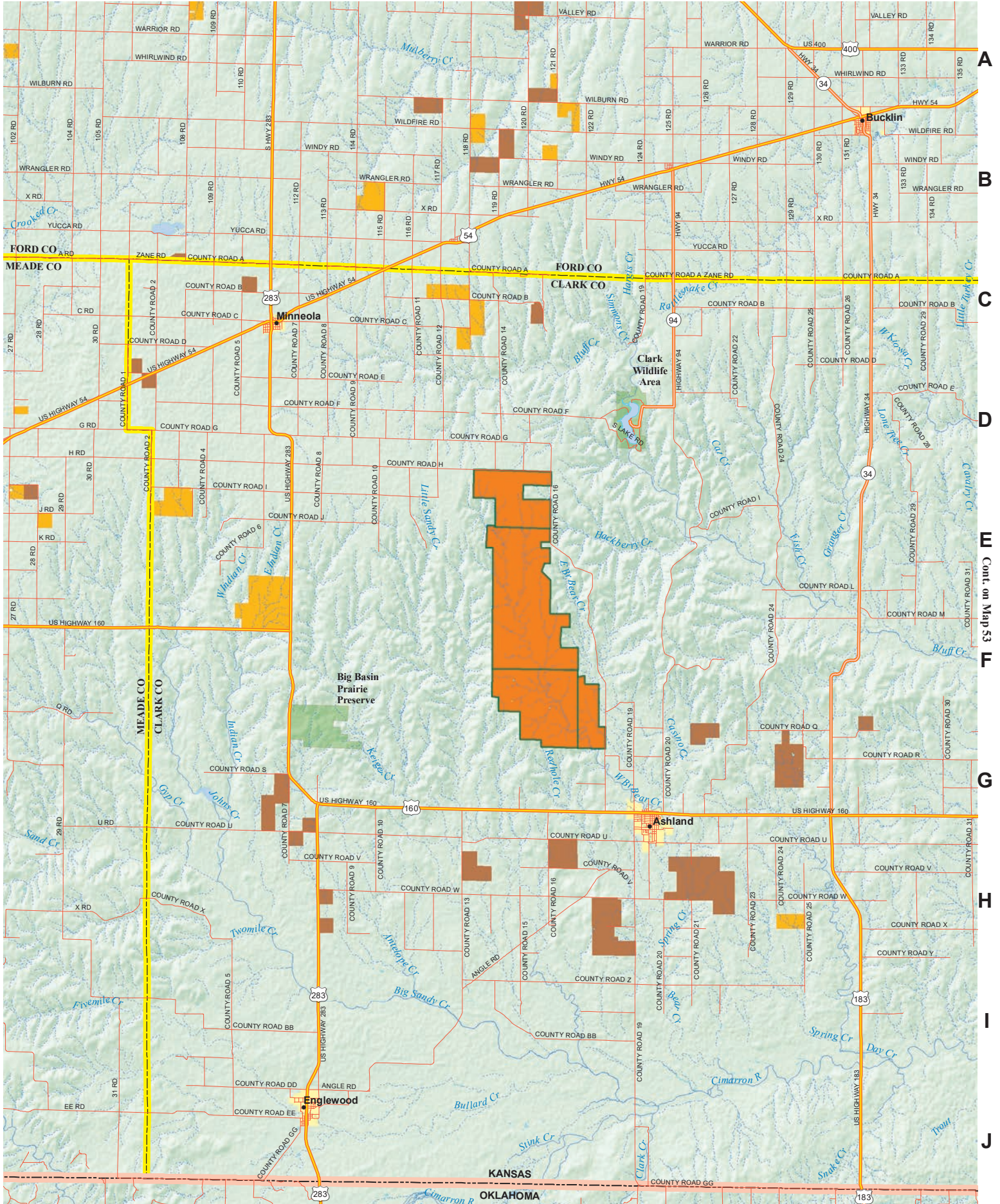
I

J



Cont. on Map 50





1

2

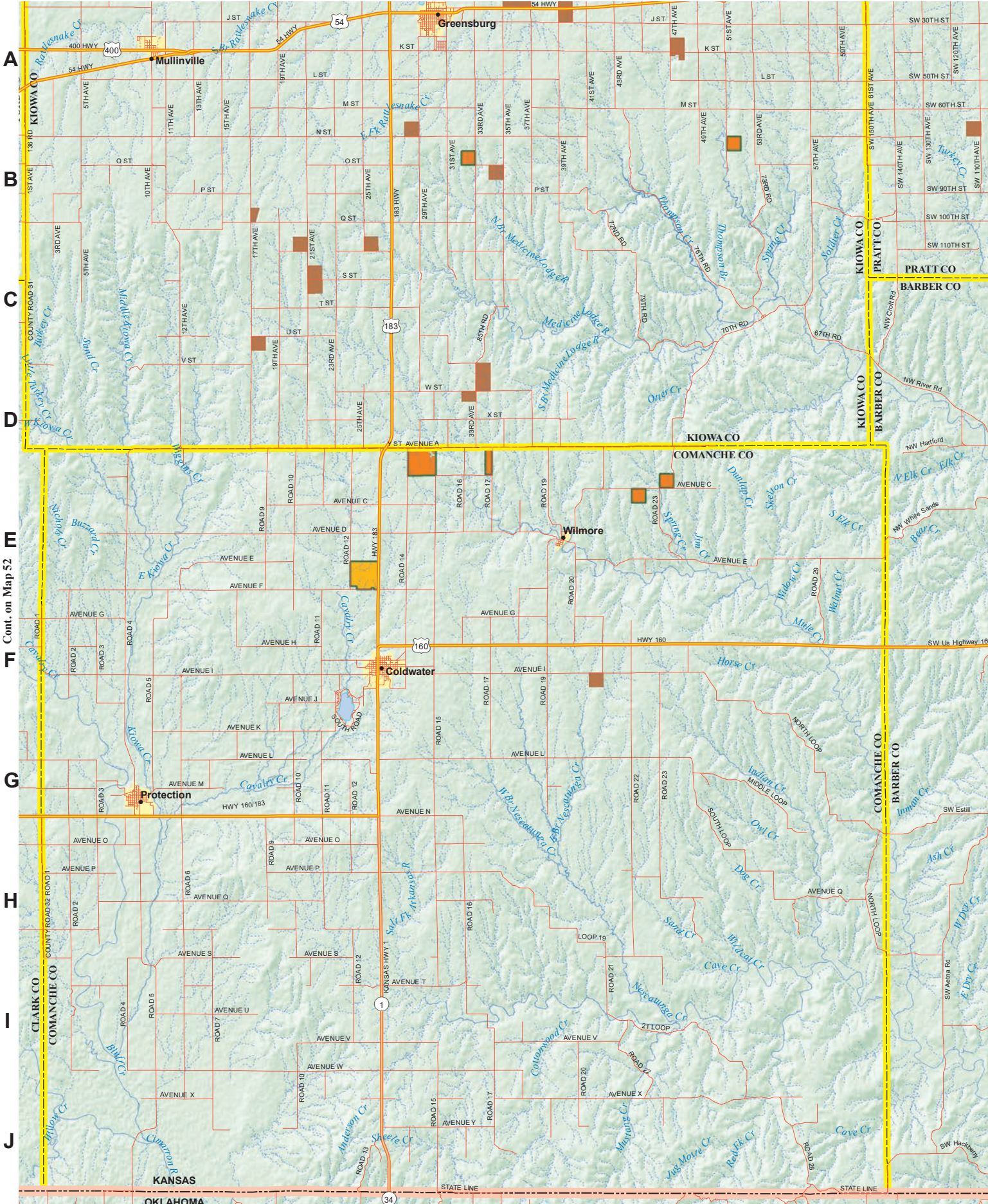
3

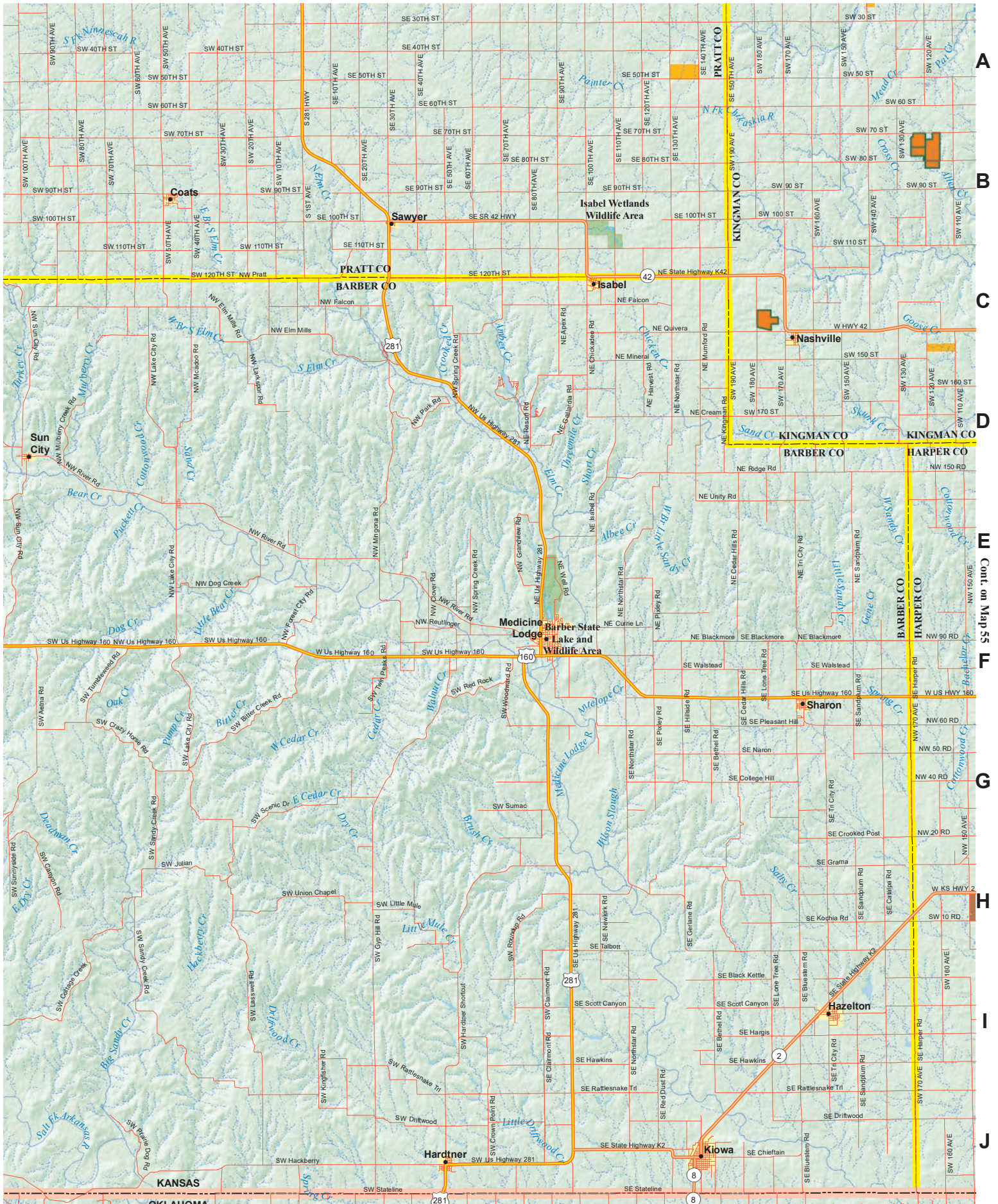
Cont. on Map 41

4

5

6





A  
B  
C  
D  
E  
F  
G  
H  
I  
J

A

B

C

D

E

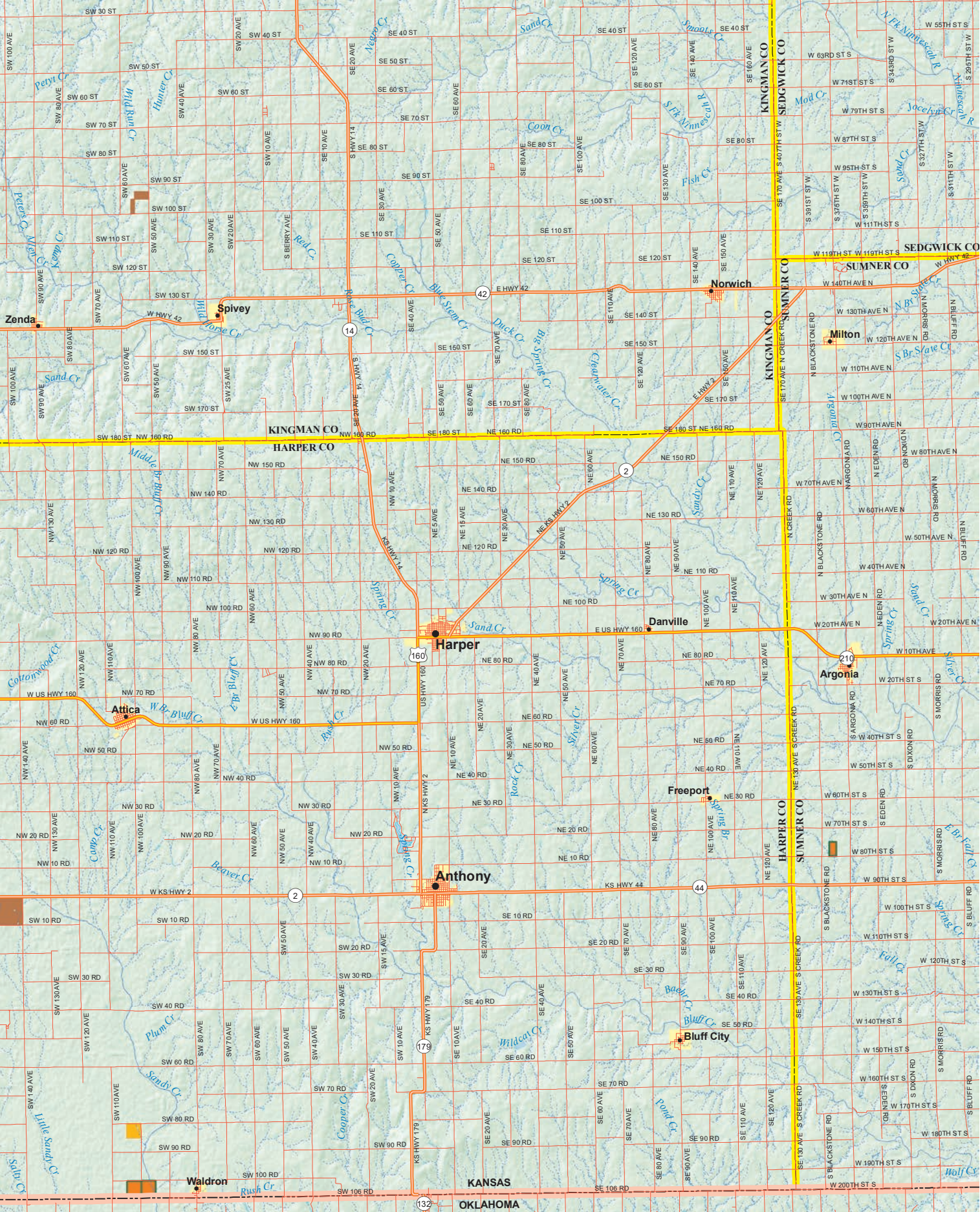
F

G

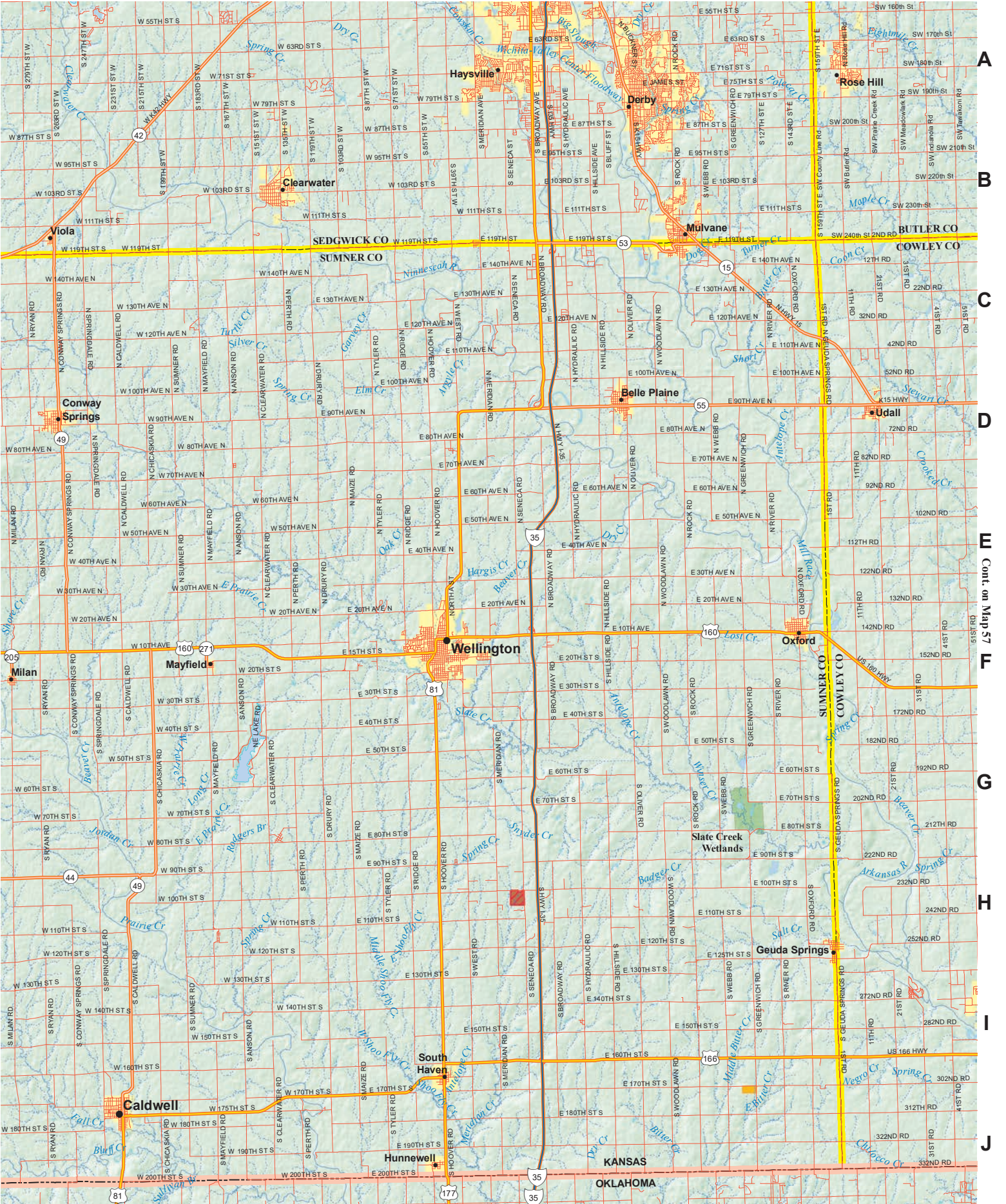
H

I

J

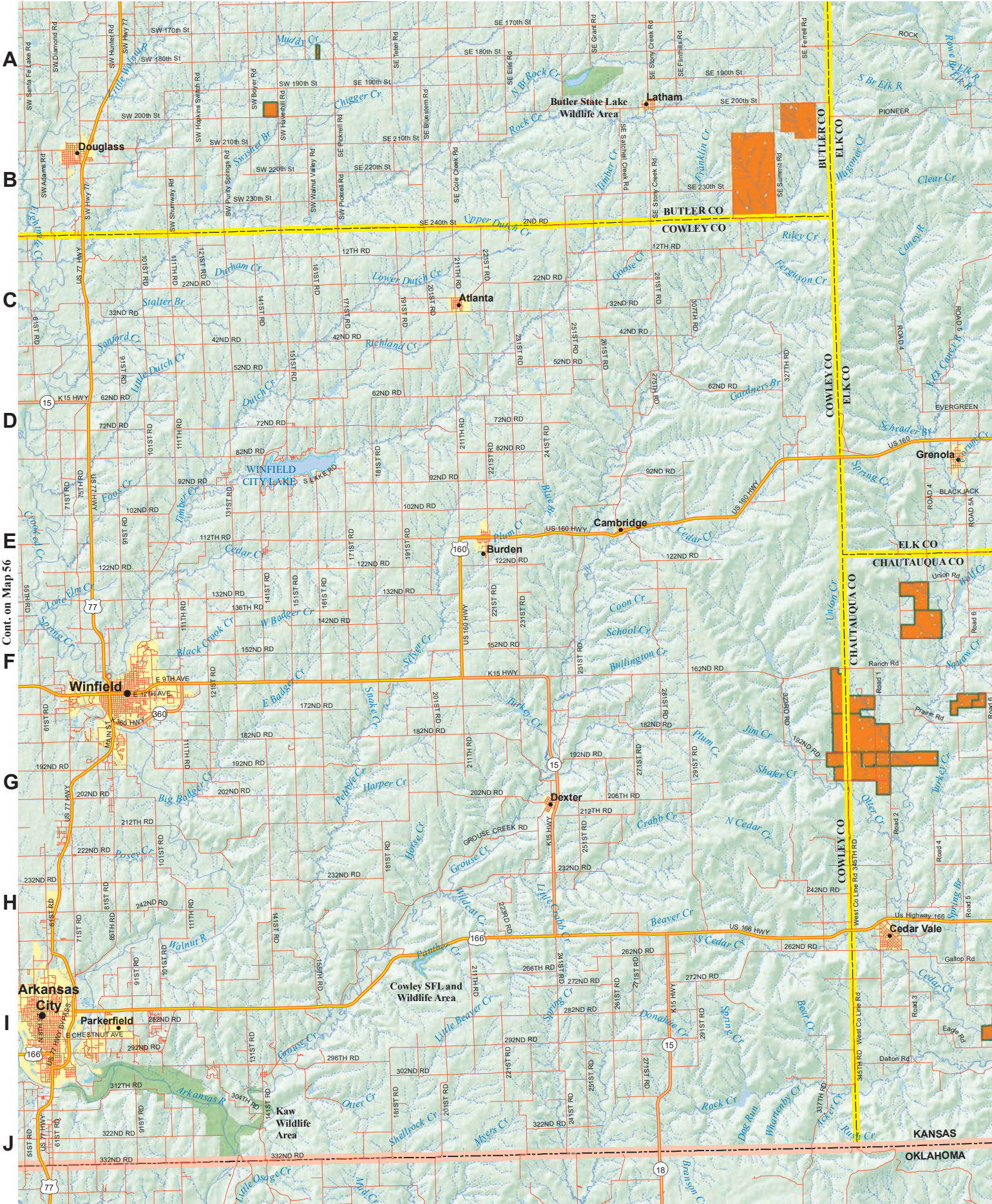


Cont. on Map 54



A  
B  
C  
D  
E  
F  
G  
H  
I  
J

Cont. on Map 57



A

B

C

D

E

F

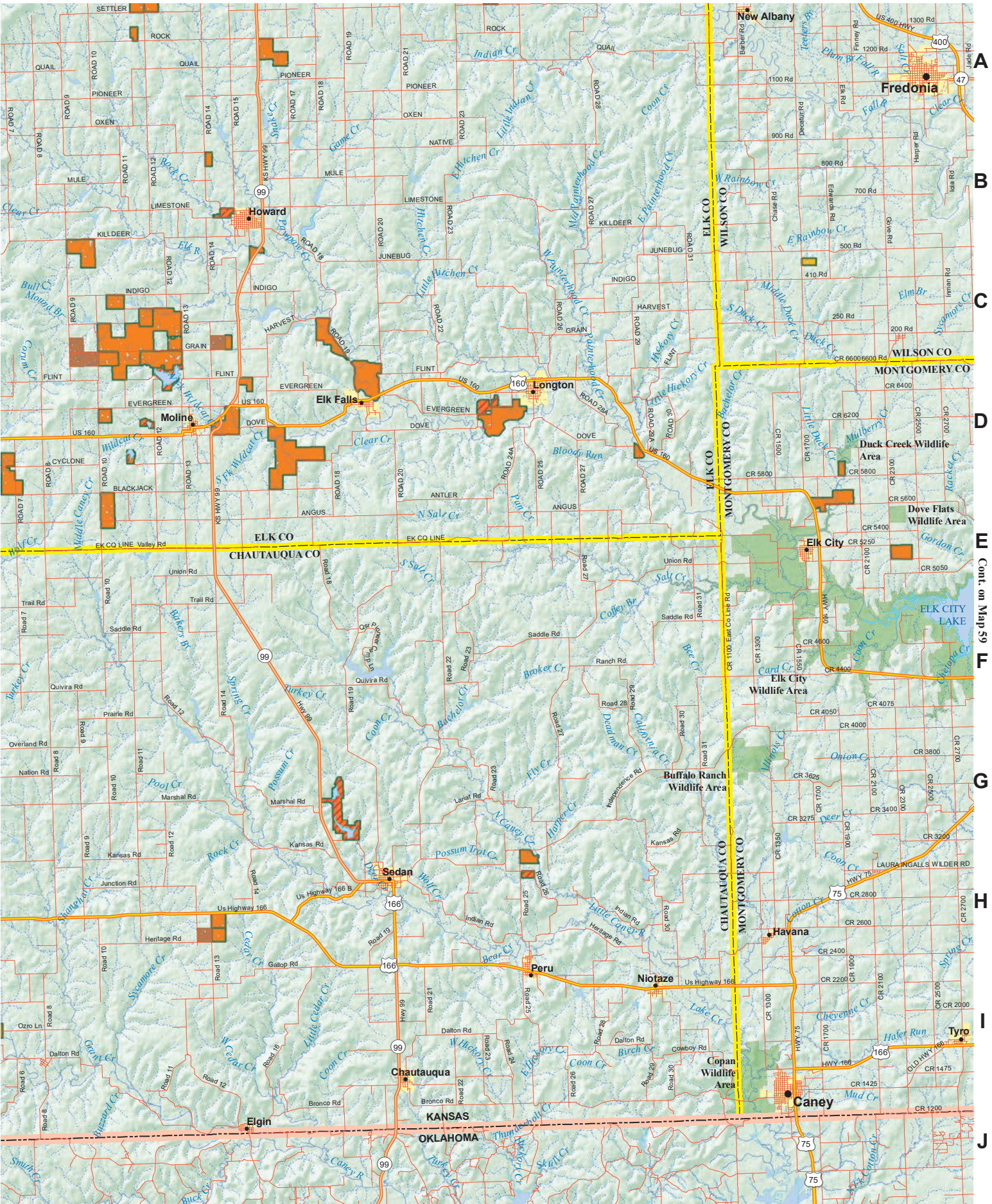
G

H

I

J

Cont. on Map 56



A

B

C

D

E

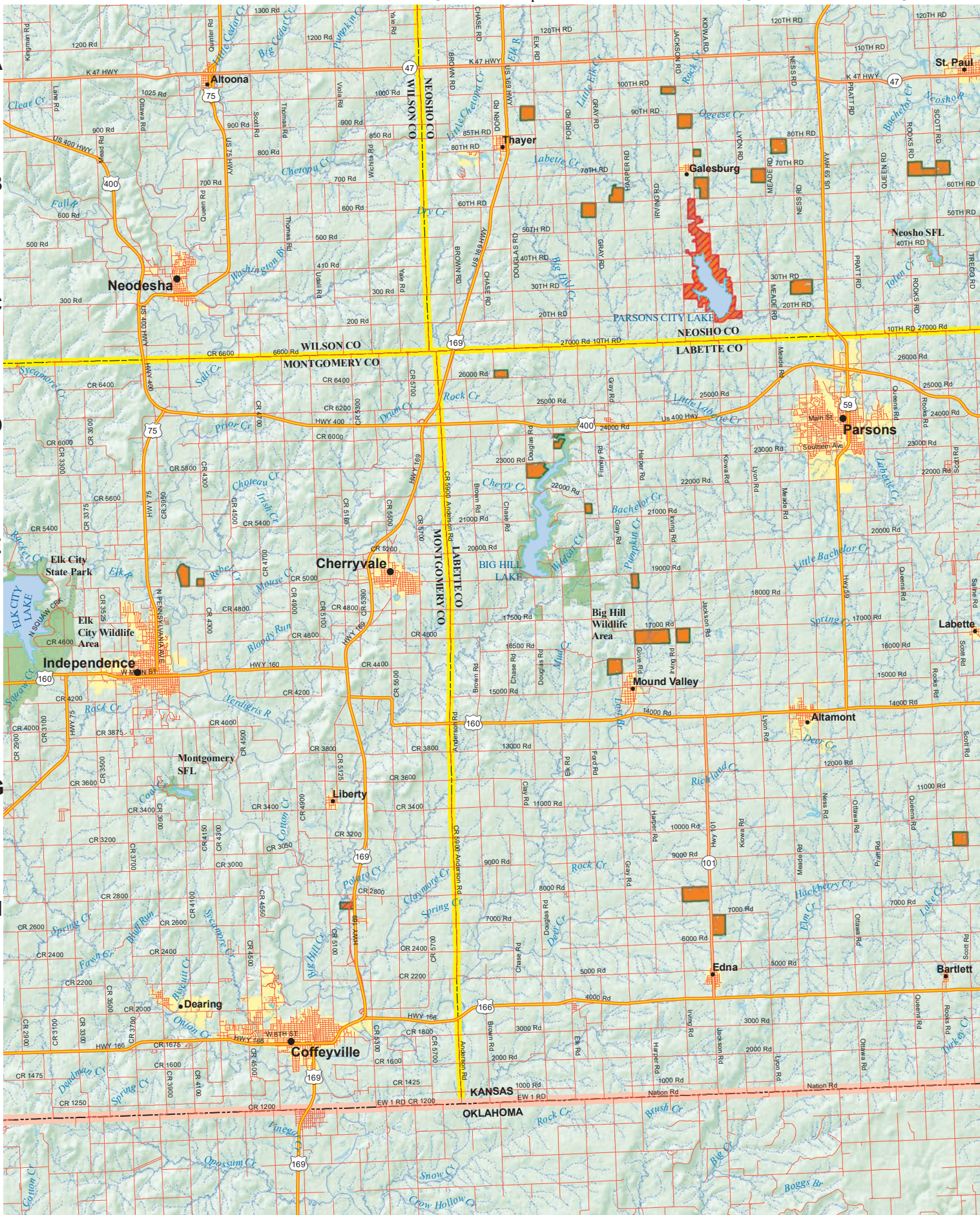
F

G

H

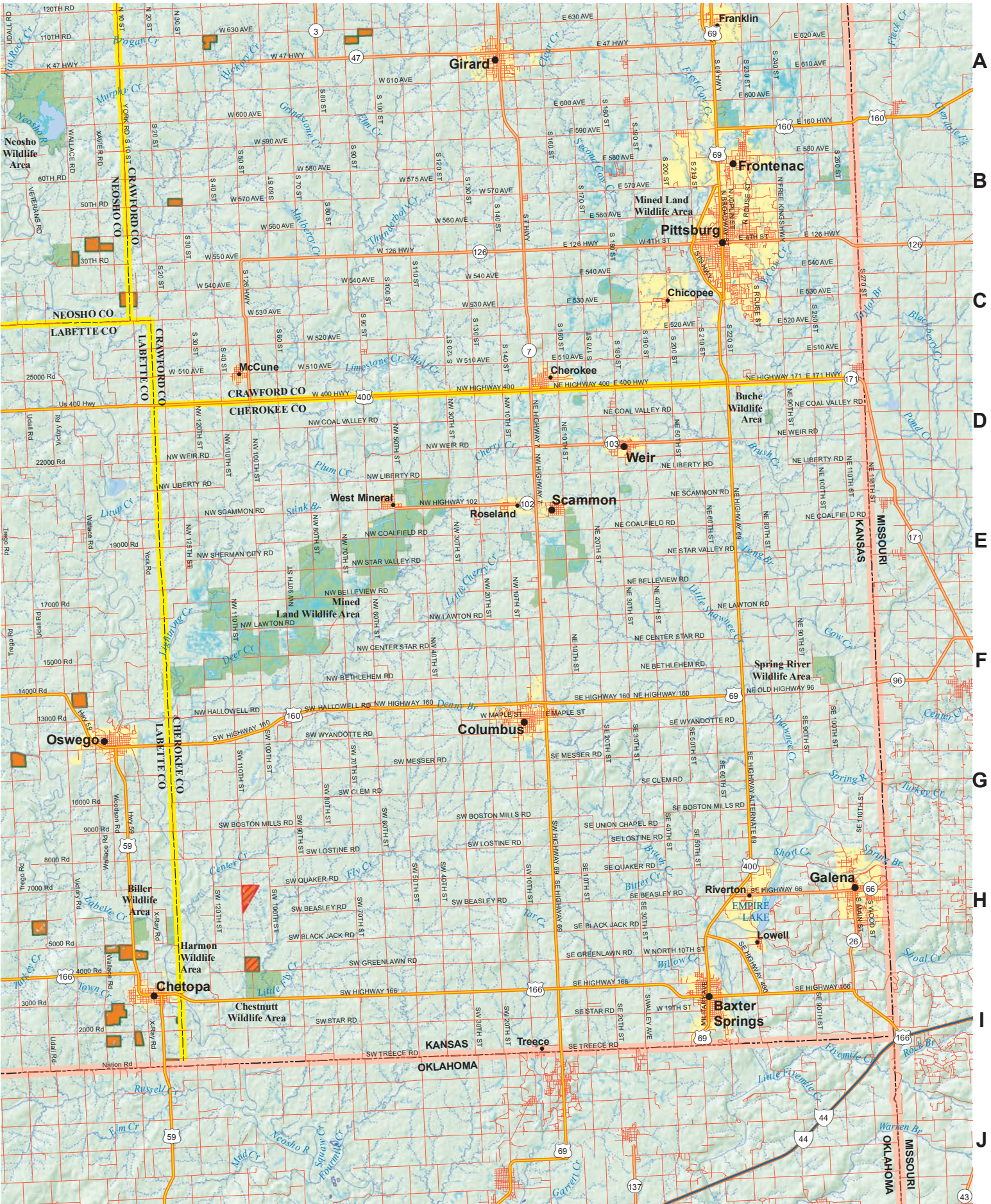
I

J



Cont. on Map 58





A  
B  
C  
D  
E  
F  
G  
H  
I  
J



## GUARDIAS DE CAZA

Cualquier persona que encuentre evidencia de un crimen contra la vida silvestre debe reportarlo. Se debe anotar los detalles del crimen y cualquier otra información, tal como los números de etiqueta de licencia, fechas y horas. Se puede comunicarse con los guardas de caza del lugar por la oficina del sheriff del condado o por llamar a la línea de información del departamento, **Operation Game Thief, al 1-877-426-3843.**

**NO utilice estos números para llamadas de información general. Se puede obtener información general por llamar a la Sección de Asuntos Públicos del departamento, (620) 672-5911, por llamar a las oficinas del KDWP enumeradas en esta publicación, o por visitar [www.ksoutdoors.com](http://www.ksoutdoors.com).**

Si usted es un hombre o mujer amante a la naturaleza, o simplemente está preocupado/a sobre la conservación en su área, llegue a conocer a los guardas de caza de su área. Ellos protegen los recursos en su área.

CONDADO	TELÉFONO	CONDADO	TELÉFONO	CONDADO	TELÉFONO
Allen	(620) 212-0183	Greenwood	(620) 431-8775	Osborne	(785) 243-0553
Anderson	(785) 221-2694	Hamilton	(620) 282-7009	Ottawa	(785) 230-7148
Atchison	(785) 230-8466	Harper	(620) 727-6893	Pawnee	(620) 770-9564
Barber	(620) 770-9035	Harvey	(316) 215-2119	Phillips	(785) 342-7311
Barton	(620) 770-6083	Haskell	(620) 388-7790	Pottawatomie	(785) 256-3603
Bourbon	(620) 432-5058	Hodgeman	(620) 388-7790	Pratt	(620) 770-9035
Brown	(785) 256-1206	Jackson	(785) 256-3619	Rawlins	(785) 260-1149
Butler	(316) 215-2123	Jefferson (E ½)	(620) 450-7185	Reno	(316) 215-2124
Chase	(620) 340-5968	Jefferson (W ½)	(785) 256-3619	Republic	(620) 770-9085
Chautauqua	(620) 388-7643	Jewell	(785) 250-7028	Rice (N ½)	(785) 342-7276
Cherokee	(620) 431-8834	Johnson	(785) 256-1199	Rice (S ½)	(316) 215-2124
Cheyenne	(785) 342-7382	Kearny	(620) 282-7009	Riley	(785) 256-3614
Clark	(620) 388-7790	Kingman	(620) 727-6893	Rooks	(785) 342-7265
Clay	(785) 230-7148	Kiowa	(620) 727-4822	Rush	(620) 770-6083
Cloud	(620) 770-9085	Labette	(620) 875-2275	Russell	(620) 770-6148
Coffey	(785) 207-3151	Lane	(620) 770-6218	Saline	(785) 452-0478
Comanche	(620) 727-4822	Leavenworth	(785) 256-1204	Scott	(785) 230-5593
Cowley	(620) 229-3104	Lincoln	(785) 342-7276	Sedgwick	(316) 215-2119
Crawford (N ½)	(620) 432-5058	Linn	(785) 230-3567	Seward	(620) 388-7790
Crawford (S ½)	(620) 431-8834	Logan	(785) 230-5593	Shawnee	(785) 230-4434
Decatur	(785) 230-5960	Lyon	(620) 431-9873	Sheridan	(785) 230-5960
Dickinson	(785) 452-0478	Marion	(620) 242-4122	Sherman	(785) 342-7382
Doniphan	(785) 230-8466	Marshall	(785) 256-1199	Smith	(785) 250-7028
Douglas	(785) 256-1206	McPherson	(620) 242-4122	Stafford	(620) 770-9564
Edwards	(620) 770-9564	Meade	(620) 388-7790	Stanton	(620) 388-2951
Elk	(620) 388-7643	Miami	(913) 205-2155	Stevens	(620) 388-2951
Ellis	(620) 770-6148	Mitchell	(785) 243-0553	Sumner	(620) 326-1866
Ellsworth	(785) 342-7276	Montgomery	(620) 432-5057	Thomas	(785) 260-1149
Finney	(620) 770-6218	Morris	(620) 340-5968	Trego	(785) 483-0504
Ford	(620) 262-7019	Morton	(620) 388-2951	Wabaunsee	(785) 230-4434
Franklin	(785) 221-2694	Nemaha (N ½)	(785) 256-1206	Wallace	(785) 342-7382
Geary	(785) 256-1199	Nemaha (S ½)	(785) 256-3619	Washington	(785) 256-1199
Gove	(785) 483-0504	Neosho (N ½)	(620) 212-0183	Wichita	(785) 230-5593
Graham	(785) 342-7265	Neosho (S ½)	(620) 875-2275	Wilson	(620) 875-1976
Grant	(620) 388-2951	Ness	(620) 770-6218	Woodson	(620) 875-1976
Gray	(620) 388-7790	Norton	(785) 342-7311	Wyandotte	(785) 256-1204
Greeley	(620) 282-7009	Osage	(620) 450-7264		

## CONTACTOS DE INFORMACIÓN DEL ÁREA

### Departamento de Vida Silvestre y Parques de Kansas

Office of the Secretary	(785) 296-2281
Pratt Operations Office	(620) 672-5911
Region 1 Office	(785) 628-8614
Region 2 Office	(785) 273-6740
Region 3 Office	(316) 683-8069
Chanute District Office	(620) 431-0380
Dodge City District Office	(620) 227-8609
Kansas City District Office	(913) 422-1314
Emporia Research Office	(620) 342-0658

### Oficinas regionales y de Parques estatales

Cedar Bluff	(785) 726-3212
Cheney	(316) 542-3664
Cheyenne Bottoms	(620) 793-7730
Clinton	(785) 842-8562
Council Grove	(620) 767-5900
Crawford	(620) 362-3671
Cross Timbers	(620) 637-2213
Eisenhower	(785) 528-4102
El Dorado	(316) 321-7180
Elk City	(620) 331-6295
Fall River	(620) 637-2213
Glen Elder	(785) 545-3345
Hillsdale	(913) 594-3600
Kanopolis	(785) 546-2565

Lovewell	(785) 753-4971
Marais des Cygnes	(913) 352-8941
Meade	(620) 873-2572
Milford	(785) 238-3014
Mined Land	(620) 231-3173
Perry	(785) 246-3449
Pomona	(785) 828-4933
Prairie Dog/Norton	(785) 877-2953
Pratt Sandhills	(620) 672-5911
Sandsage Bison Range	(620) 276-8886
Scott	(620) 872-2061
Tuttle Creek	(785) 539-7941
Webster	(785) 425-6775
Wilson	(785) 658-2465

### Áreas Federales de Vida Silvestre

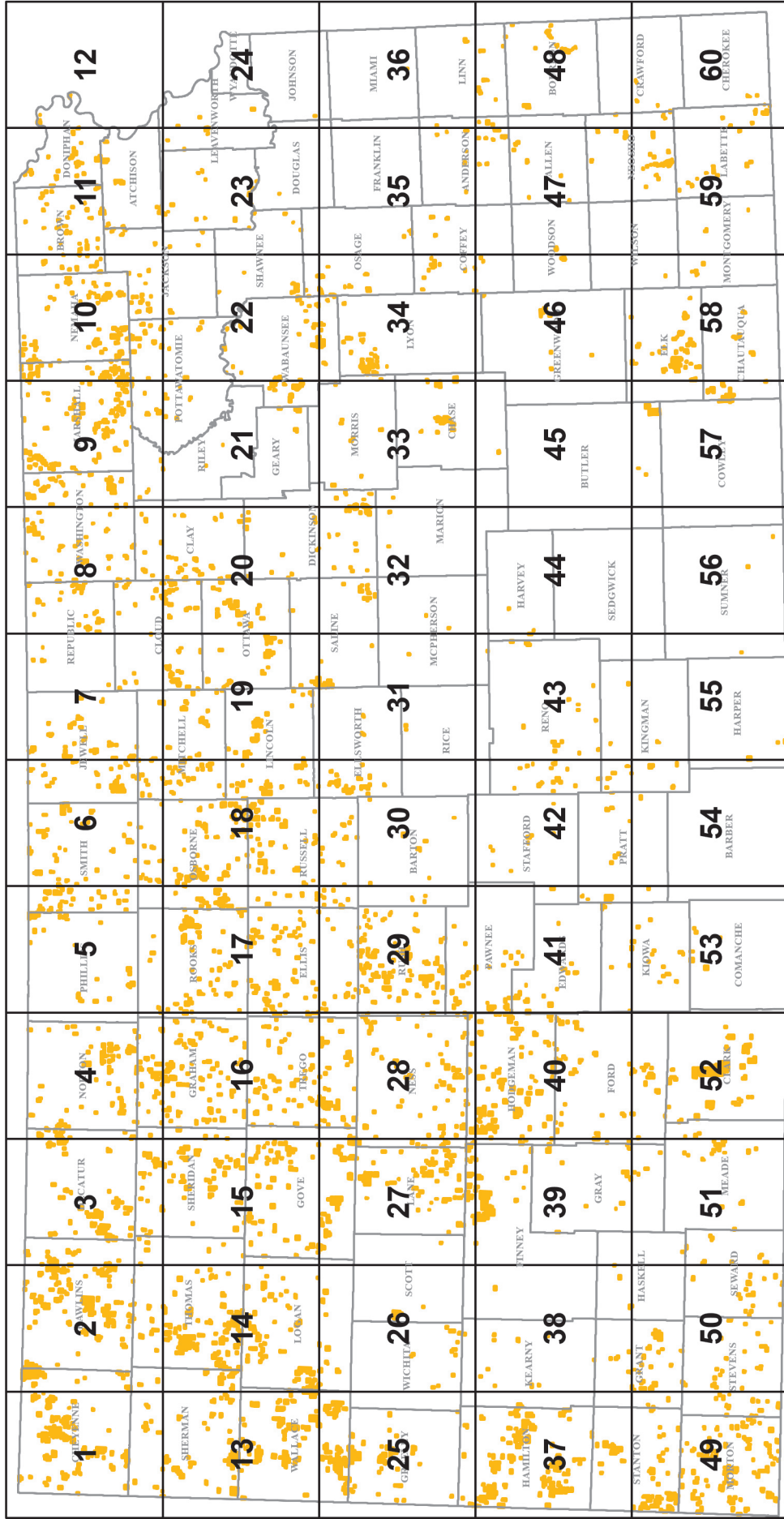
Cimarron Grasslands	(620) 697-4621
Flint Hills NWR	(620) 392-5553
Marais des Cygnes NWR	(913) 352-8956
Quivira NWR	(620) 486-2393
Kirwin NWR	(785) 543-6673
Ft Riley	(785) 239-6211

### U.S. Army Corps of Engineers

Big Hill Reservoir	(620) 336-2741
Clinton Reservoir	(785) 843-7665
Council Grove Reservoir	(620) 767-5195
El Dorado Reservoir	(316) 321-9974
Elk City Reservoir	(620) 336-2741
Fall River Reservoir	(620) 658-4445
Hillsdale Reservoir	(913) 783-4366
John Redmond Reservoir	(620) 364-8614
Kanopolis Reservoir	(785) 546-2294
Marion Reservoir	(620) 382-2101
Melvorn Reservoir	(785) 549-3318
Milford Reservoir	(785) 238-5714
Perry Reservoir	(785) 597-5144
Pomona Reservoir	(785) 453-2202
Toronto Reservoir	(620) 658-4445
Tuttle Creek Reservoir	(785) 539-8511
Wilson Reservoir	(785) 658-2551

Este programa recibe ayuda financiera federal del U.S. Fish and Wildlife Service. Bajo Título VI de la Ley de Derechos Civiles de 1964, Sección 504 de la Ley de Rehabilitación de 1973, Título II de la Ley sobre Estadounidenses con Discapacidades de 1990, La Ley de Discriminación por Edad de 1975, Título IX de las Enmiendas de Educación de 1972, el Departamento del Interior de los Estados Unidos y sus agencias prohíben la discriminación sobre la base de raza, color, nacionalidad, edad, discapacidad o sexo (en los programas educativos). Si usted cree que ha sido discriminado en cualquier programa, actividad o instalación, o si desea una información adicional por favor escribanos a: U.S. Fish and Wildlife Service, Officer for Diversity and Civil Rights Programs, External Programs, 4040 North Fairfax Drive, Suite 130, Arlington, VA 22203 08/23

# ÍNDICE DE MAPAS DE ATLAS DE CAZA



● KDWP LOCALIZACIÓN DE ACCESO DE CAZA DE PIE